



DINAS PEKERJAAN UMUM DAN PENATAAN RUANG
KABUPATEN TEMANGGUNG

LKJIP 2021

LAPORAN KINERJA
INSTANSI PEMERINTAHAN

Jl. Pahlawan No.21 Temanggung Telp (0293) 49112 Fax. (0293) 492421
kode pos 56226 Email : dpu@temanggungkab.go.id
website : www.temanggungkab.go.id





Kata Pengantar

Dengan mengucapkan puji syukur ke hadirat Tuhan Yang Maha Kuasa atas Rahmat dan Karunianya, kami dapat menyelesaikan penyusunan Laporan Kinerja Instansi Pemerintah (LKjIP) Perangkat Daerah Dinas Pekerjaan Umum dan Penataan Ruang Kabupaten Temanggung Tahun 2021 sesuai dengan ketentuan. LKjIP Dinas Pekerjaan Umum dan Penataan Ruang Kabupaten Temanggung Tahun 2021 merupakan bentuk komitmen nyata Dinas Pekerjaan Umum dan Penataan Ruang Kabupaten Temanggung dalam mengimplementasikan Sistem Akuntabilitas Kinerja Instansi Pemerintah (SAKIP) sebagai mana diamanatkan dalam PP Nomor 8 Tahun 2006 tentang Laporan Keuangan dan Kinerja Instansi Pemerintah yang diatur kemudian dalam Peraturan Presiden Nomor 29 tahun 2014 tentang Sistem Akuntabilitas Kinerja Instansi Pemerintah dan secara teknis diatur dalam Peraturan Menteri PAN dan Reformasi Birokrasi Nomor 53 Tahun 2014 tentang Petunjuk Teknis Perjanjian Kinerja, Pelaporan Kinerja dan Tata Cara Reviu Atas Laporan Kinerja Instansi Pemerintah .

Penyusunan Laporan Kinerja Instansi Pemerintah (LKjIP) ini merupakan upaya kami untuk menginformasikan pertanggungjawaban kinerja yang telah dilakukan selama tahun 2021, sebagai konsistensi kami terhadap komitmen untuk menciptakan transparansi yang merupakan pilar terwujudnya tata pemerintahan yang baik. Laporan Kinerja Instansi Pemerintah Tahun 2021 memuat informasi tentang penyelenggaraan pemerintahan, pelaksanaan kebijakan program dan kegiatan, serta pencapaian sasaran dalam mewujudkan tujuan, misi dan visi yang telah ditetapkan.

LKjIP adalah wujud pertanggungjawaban pejabat publik kepada masyarakat tentang kinerja lembaga pemerintah selama satu tahun anggaran. Kinerja Dinas Pekerjaan Umum dan Penataan Ruang Kabupaten Temanggung telah diukur, dievaluasi, dianalisis dan dijabarkan dalam bentuk LKjIP Dinas Pekerjaan Umum dan Penataan Ruang Kabupaten Temanggung.



Tujuan penyusunan LKjIP ini adalah juga untuk menggambarkan penerapan Rencana Strategis (Renstra) dalam pelaksanaan tugas pokok dan fungsi organisasi di Dinas Pekerjaan Umum dan Penataan Ruang Kabupaten Temanggung.

Hasil pencapaian kinerja Dinas Pekerjaan Umum dan Penataan Ruang Kabupaten Temanggung tidak terlepas dari kerjasama dan kerja keras semua pihak yakni masyarakat, swasta dan aparat pemerintah daerah baik dalam perumusan kebijakan, maupun dalam implementasi serta pengawasannya.

Akhir kata, kami sampaikan terima kasih kepada semua pihak yang telah memberikan dukungan, bantuan serta partisipasi dalam penyusunan LKjIP Dinas Pekerjaan Umum dan Penataan Ruang Kabupaten Tahun 2021. Semoga laporan ini dapat digunakan sebagai bahan bagi pihak-pihak yang berkepentingan khususnya untuk peningkatan kinerja dan meningkatkan kualitas capaian kinerja kami sesuai yang diharapkan di masa mendatang.

Temanggung, Januari 2022
**KEPALA DINAS PEKERJAAN UMUM
DAN PENATAAN RUANG
KABUPATEN TEMANGGUNG**

HENDRA SUMARYANA, M.T.
Pembina Utama Muda
NIP. 19720324 199203 1 003



DAFTAR ISI

KATA PENGANTAR		i
DAFTAR ISI		iii
DAFTAR TABEL		v
DAFTAR GAMBAR		vii
BAB 1	PENDAHULUAN	1
	A	Gambaran Umum Perangkat Daerah 1
	A.1.	Latar Belakang 1
	A.2.	Tugas Pokok dan Fungsi 2
	A.3.	Susunan Organisasi 3
	A.4.	Kepegawaian dan Saranan Prasarana Pendukung 14
	A.5.	Isu Strategis 17
	B	Data Pokok Pembangunan Daerah 17
	B.1.	Bidang Pekerjaan Umum dan Penataan Ruang 17
	B.1.	Persentase Infrastruktur Wilayah Kondisi Baik 17
	B.2.	Persentase Pemanfaatan Ruang Sesuai Rencana Tata Ruang 18
	B.3.	Persentase Jalan Kabupaten Kondisi Baik..... 20
	B.4.	Cakupan Area Layanan Daerah Irigasi (D.I)..... 21
	B.5.	Persentase Rumah Tinggal Yang Terlayani Air Bersih Layak 22
	B.6.	Persentase Pelayanan Drainase Skala Kawasan/Kota Sehingga Tidak Terjadi Genangan..... 24
	B.7.	Persentase Desa terfasilitasi kegiatan Bankeu/Hibah..... 25
	B.8.	Persentase Gedung Pemerintah Daerah Kondisi Baik..... 30
	B.9.	Persentase Trotoar Kondisi Baik..... 30
	B.10.	Persentase Jalan Kabupaten Kondisi Mantap..... 32
	B.11.	Persentase Terhubungnya Pusat-Pusat Kegiatan di Wilayah Kabupaten Temanggung..... 37
	B.12.	Persentase Jembatan Kabupaten Kondisi Baik..... 38
	B.13.	Tersedianya Layanan Informasi Jasa Konstruksi..... 54



	C	Dasar Hukum, Tujuan, dan Manfaat LKjIP	
	C.1.	Dasar Hukum	55
	C.2.	Tujuan LKjIP	56
	C.3.	Manfaat LKjIP	56
	D	Sistematika Penyajian	57
BAB II	PERENCANAAN KINERJA		58
	A	Rencana Strategis	58
	A.1.	Visi Daerah	58
	A.2.	Misi	59
	B	Indikator Kinerja Utama	62
	C	Cascading Dinas Pekerjaan Umum dan Penataan Ruang.....	63
	D	Rencana Anggaran Tahun 2021	64
BAB III	AKUNTABILITAS KINERJA		65
	A	Capaian Kinerja Organisasi	65
	A.1.	Capaian Kinerja Utaman DPUPKP	66
	A.1.a	Capaian Kinerja Tujuan DPUPKP	66
	A.1.b.	Capaian Kinerja Sasaran DPUPKP	68
	A.1.b,1	Sasaran Strategis 1 (Meningkatnya Persentase Infrastruktur Wilayah Kondisi Baik	70
	A.1.b.2	Sasaran Strategis 2 (Meningkatnya Persentase Pemanfaatan Ruang Sesuai Tata Ruang	77
	B	Akuntabilitas Keuangan	79
	B.1.	Laporan Realisasi Anggaran	79
	B.2.	Analisa Efisiensi.....	87
	C	Prestasi dan Penghargaan	88
BAB IV	PENUTUP		89
	A	Tinjauan Umum Capaian Kinerja Dinas Pekerjaan Umum dan Penataan Ruang Kabupaten Temanggung	89
	B	Strategi untuk Peningkatan Kinerja di Masa Datang	89

LAMPIRAN

**DAFTAR TABEL**

Tabel 1.1	Jumlah, Kualifikasi, Pendidikan, dan Golongan/Ruang Pegawai	14
Tabel 1.2	Saranan dan Prasarana DPUPR Kab. Temanggung TA 2021	15
Tabel 2.1	Persentase Infrastruktur Wilayah Kondisi Baik Tahun 2015-2021 s.d Triwulan IV	18
Tabel 2.2	Persentase Pemanfaatan Ruang Sesuai Rencana Tata Ruang Tahun 2015-2021	19
Tabel 2.3	Daerah Irigasi Kabupaten Berkondisi Baik Tahun 2015-2021	20
Tabel 2.4	Daerah Irigasi Kabupaten Berkondisi Baik Tahun 2019-2021 Tahun 2021 Triwulan IV.....	21
Tabel 2.5	Infrastruktur Jaringan Irigasi.....	21
Tabel 2.6	Cakupan area layanan daerah irigasi tahun 2020-2021.....	22
Tabel 2.7	RumahTangga Berakses Air Minum Layak Triwulan IV Tahun 2015-2020.....	23
Tabel 2.8	Persentase Pelayanan Drainase Skala Kawasan / Kota Sehingga Tidak Terjadi Genangan Tahun 2015-2021 Triwulan IV.....	24
Tabel 2.9	Persentase Desa terfasilitasi kegiatan Bankeu/Hibah Tahun 2021.....	25
Tabel 2.10	Persentase Gedung Pemerintah Daerah Kondisi Baik Tahun 2021	30
Tabel 2.11	Tabel Rekapitulasi Kondisi Trotoar Kabupaten Temanggung Triwulan IV Tahun 2021.....	31
Tabel 2.12	Persentase Trotoar Kondisi Baik Kabupaten Temanggung Triwulan IV Tahun 2021.....	31
Tabel 2.13	Jalan Kabupaten Berkondisi Baik Kabupaten Temanggung Tahun 2015-2021	32
Tabel 2.14	Jalan Penghubung Pusat-Pusat Kegiatan di Wilayah Kabupaten Temanggung tahun 2015-2021	38
Tabel 2.15	Jembatan Kabupaten Kondisi Baik Tahun 2015-2021	39
Tabel 2.16	Layanan Informasi Jasa Konstruksi tahun 2015-2021 Triwulan IV.....	54
Tabel 2.1	Keterkaitan Visi, Misi, Tujuan, Sasaran, Kebijakan, dan Strategi.....	61
Tabel 2.2	Tujuan, Sasaran, dan Indikator Tujuan/ Sasaran.....	62
Tabel 2.3	Rencana Anggaran per Sasaran Tahun 2021	64
Tabel 3.1	Skala Pengukuran Kinerja Laporan Kinerja Instansi Pemerintah.....	65
Tabel 3.2	Pencapaian Kinerja Tujuan (IKU) DPUPR Tahun 2020-2021.....	66
Tabel 3.3	Predikat Kinerja Sasaran	69
Tabel 3.4	Pencapaian Sasaran DPUPR Kabupaten Temanggung.....	69
Tabel 3.5	Capaian Kinerja Indikator Sasaran 1 Meningkatkan Persentase Infrastruktur Wilayah Kondisi Baik.....	70
Tabel 3.6	Capaian Kinerja Indikator Sasaran 2Meningkatnya Persentase Pemanfaatan Ruang Sesuai Rencana Tata Ruang.....	77
Tabel 3.7	Kinerja Anggaran per Sasaran Strategis Dinas Pekerjaan Umum dan Penataan RuangKabupaten Temanggung Tahun 2021.....	80



Tabel 3.8	Kinerja Anggaran Program dan Kegiatan Pendukung Urusan Dinas Pekerjaan Umum dan Penataan Ruang Kabupaten Temanggung Tahun 2021.....	84
Tabel 3.9	Distribusi Anggaran Menurut Sasaran Strategis Dinas Pekerjaan Umum dan Penataan Ruang Kabupaten Temanggung Tahun 2021.....	85
Tabel 4.0	Kinerja Anggaran Pencapaian Sasaran Strategis Dinas Pekerjaan Umum dan Penataan Ruang Kabupaten Temanggung Tahun 2020 2021.....	86
Tabel 4.1	Alokasi Belanja Langsung, Belanja Tidak Langsung dan Sisa Anggaran DPUPR Kabupaten Temanggung TA 2020-2021.....	87
Tabel 4.2	Kinerja Efisiensi Anggaran per Sasaran Strategis.....	88

**DAFTAR GAMBAR**

Gambar 1.1.	Struktur Organisasi dan Tata Kerja DPUPR Kabupaten Temanggung...	4
Gambar 1.2.	Tujuan dan Sarana Indikator.....	63
Gambar 1.3.	Cascading Dinas Pekerjaan Umum dan Penataan Ruang.....	63
Gambar 1.4.	Kegiatan Pelebaran Jalan Jumprit - Sibajag.....	73
Gambar 1.5.	Rehabilitasi Jaringan Irigasi DI. Aji Watubuan.....	74
Gambar 1.6.	Peresmian Gedung Wicaksana Laghawa	74
Gambar 1.7.	Perawatan Trotoar dan Gorong - Gorong.....	75
Gambar 1.8.	Monitoring dan Evaluasi Program KOTAKU Kel. Walitelon Utara....	73
Gambar 1.9.	Perbaikan Jembatan Salamsari kedu.....	76
Gambar 2.1.	Sosialisasi Sistem Informasi Tata Ruang Kabupaten Temanggung.....	78
Gambar 2.2.	Distribusi Anggaran Menurut Sasaran Strategis Dinas Pekerjaan Umum dan Penataan Ruang Kabupaten Temanggung Tahun 2021.....	85
Gambar 2.3.	Alokasi Belanja Langsung, Belanja Tidak Langsung dan Sisa Anggaran DPUPR Kabupaten Temanggung TA 2020-2021.....	87



BAB I PENDAHULUAN

A. GAMBARAN UMUM PERANGKAT DAERAH

1. Latar Belakang

Menindaklanjuti Peraturan Presiden Nomor 29 Tahun 2014 tentang Sistem Akuntabilitas Kinerja Instansi Pemerintah (SAKIP) serta Peraturan Menteri Pendayagunaan Aparatur Negara dan Reformasi Birokrasi Republik Indonesia Nomor 53 Tahun 2014 tentang Petunjuk Teknis Perjanjian Kinerja dan Tata Cara Reviu atas Laporan Kinerja Instansi Pemerintah yang bertujuan untuk meningkatkan pelaksanaan pemerintah yang berdayaguna, berhasil guna, bersih dan bertanggung jawab, telah diterbitkan.

Akuntabilitas Kinerja Instansi Pemerintah adalah perwujudan kewajiban suatu instansi pemerintah untuk mempertanggung jawabkan keberhasilan atau kegagalan pelaksanaan visi dan misi organisasi dalam mencapai tujuan dan sasaran yang telah ditetapkan melalui alat pertanggung jawaban secara periodik. Untuk mencapai Akuntabilitas Instansi Pemerintah yang baik, Dinas Pekerjaan Umum dan Penataan Ruang (DPUPR) selaku unsur pembantu pimpinan, dituntut selalu melakukan pembenahan kinerja. Pembenahan kinerja diharapkan mampu meningkatkan peran serta fungsi DPUPR sebagai sub sistem dari sistem Pemerintahan Daerah yang berupaya memenuhi aspirasi masyarakat.

Dalam pelaksanaan perencanaan pembangunan daerah Kabupaten Temanggung, capaian tujuan dan sasaran pembangunan yang dilakukan tidak hanya mempertimbangkan visi dan misi daerah, tetapi mensinergikan dengan tujuan dan sasaran yang ingin dicapai pada lingkup pemerintahan Kabupaten, Propinsi dan Nasional. Sehubungan dengan hal tersebut DPUPR Kabupaten Temanggung diwajibkan untuk menyusun Laporan Kinerja Instansi Pemerintah (LKjIP). Penyusunan LKjIP Dinas Pekerjaan Umum dan Penataan Ruang Kabupaten Temanggung Tahun 2021 yang dimaksudkan sebagai perwujudan akuntabilitas penyelenggaraan kegiatan yang dicerminkan dari pencapaian kinerja, visi, misi, realisasi pencapaian indikator kinerja utama dan sasaran dengan target yang telah ditetapkan.



2. Tugas dan Fungsi

Dinas Pekerjaan Umum dan Penataan Ruang Kabupaten Temanggung merupakan unsur pelaksana otonomi daerah, yang berkedudukan dibawah dan bertanggung jawab kepada Bupati melalui Sekretaris Daerah. Sesuai dengan Peraturan Bupati Temanggung Nomor 14 Tahun 2021 tentang Tugas dan Fungsi Dinas Pekerjaan Umum dan Penataan Ruang Kabupaten Temanggung, disebutkan bahwa Dinas Pekerjaan Umum dan Penataan Ruang mempunyai tugas membantu Bupati melaksanakan Urusan Pemerintahan di bidang Pekerjaan Umum dan Urusan Pemerintahan bidang Penataan Ruang yang menjadi kewenangan Daerah dan Tugas Pembantuan yang diberikan kepada Daerah.

Untuk melaksanakan tugas sebagaimana dimaksud, Dinas Pekerjaan Umum dan Penataan Ruang Kabupaten Temanggung mempunyai fungsi:

- a. perumusan, penetapan, dan pelaksanaan kebijakan di bidang bina marga, sumber daya air, cipta karya, tata ruang dan bina konstruksi;
- b. pelaksanaan penyusunan kebijakan teknis dan strategi keterpaduan pengembangan infrastruktur pekerjaan umum, di bidang bina marga, sumber daya air, cipta karya, tata ruang dan bina konstruksi;
- c. koordinasi pelaksanaan tugas, pembinaan, dan pemberian dukungan administrasi kepada seluruh unsur organisasi di lingkungan Dinas Pekerjaan Umum dan Penataan Ruang;
- d. pelaksanaan pembangunan dan pemeliharaan infrastruktur di bidang bina marga, sumber daya air, cipta karya yang merupakan *asset* Kabupaten.
- e. pengawasan atas pelaksanaan tugas di lingkungan Dinas Pekerjaan Umum dan Penataan Ruang;
- f. pelaksanaan penyuluhan dan penyebaran informasi di bidang bina marga, sumber daya air, cipta karya, tata ruang dan bina konstruksi;
- g. monitoring dan evaluasi di bidang bina marga, sumber daya air, cipta karya, tata ruang dan bina konstruksi;
- h. pelaksanaan pembinaan kepada UPT Pemeliharaan Jalan dan Pengairan;
- i. pengarahan, pembinaan dan pengkoordinan pelaksanaan fungsi kesekretariat dinas, dan
- j. pelaksanaan tugas kedinasan lain yang diberikan oleh Bupati, sesuai dengan fungsinya.



3. Susunan Organisasi

Guna mendukung pelaksanaan tugas dan fungsi di atas, maka dibentuk struktur organisasi Dinas Pekerjaan Umum dan Penataan Ruang Kabupaten Temanggung, yang terdiri dari :

1. Kepala Dinas
2. Sekretaris
 - a. Kepala Sub Bagian Perencanaan dan Keuangan
 - b. Kepala Sub Bagian Umum dan Kepegawaian
3. Kepala Bidang Bina Marga
 - a. Kepala Seksi Jalan
 - b. Kepala Seksi Jembatan
4. Kepala Bidang Sumber Daya Air
 - a. Kepala Seksi Bendung dan Irigasi
 - b. Kepala Seksi Pengelolaan dan Penataan Sumber Daya Air
5. Kepala Bidang Cipta Karya
 - a. Kepala Seksi Penataan Bangunan dan Bina Konstruksi
 - b. Kepala Seksi Pengembangan Air Minum
6. Kepala Bidang Penataan Ruang
 - a. Kepala Seksi Perencanaan Tata Ruang
 - b. Kepala Seksi Pemanfaatan dan Pengendalian Tata Ruang
7. Kepala UPTD
 - a. Kepala UPTD Pemeliharaan Jalan dan Pengairan Regional I Temanggung
 - b. Kepala UPTD Pemeliharaan Jalan dan Pengairan Regional II Parakan
 - c. Kepala UPTD Pemeliharaan Jalan dan Pengairan Regional III Ngadirejo
 - d. Kepala UPTD Pemeliharaan Jalan dan Pengairan Regional IV Kranggan
 - e. Kepala UPTD Pemeliharaan Jalan dan Pengairan Regional V Kandangan
 - f. Kepala UPTD Pemeliharaan Jalan dan Pengairan Regional VI Tembarak
8. Kelompok Jabatan Fungsional

Struktur organisasi Dinas Pekerjaan Umum dan Penataan Ruang Kabupaten Temanggung sebagaimana diuraikan di atas dapat digambarkan dalam bagan organisasi sebagai mana berikut:



Gambar 1.1.
Struktur Organisasi dan Tata Kerja DPUPR Kabupaten Temanggung

Struktur organisasi Dinas Pekerjaan Umum dan Penataan Ruang Kabupaten Temanggung di atas dapat diuraikan dan dijelaskan lebih lanjut sebagai berikut:

Uraian tugas dan fungsi Kepala Dinas, Sekretaris, Kepala Bidang, Kepala Sub bagian dan Kepala Seksi sebagaimana Struktur Organisasi di atas adalah sebagai berikut:

1. Kepala Dinas

Kepala Dinas mempunyai tugas membantu Bupati dalam melaksanakan urusan pemerintahan bidang pekerjaan umum dan penataan ruang, dan tugas pembantuan yang ditugaskan kepada daerah. Untuk melaksanakan tugas di atas Kepala Dinas mempunyai fungsi:

- a. perumusan, penetapan, dan pelaksanaan kebijakan di bidang bina marga, sumber daya air, cipta karya, tata ruang dan bina konstruksi;
- b. pelaksanaan penyusunan kebijakan teknis dan strategi keterpaduan pengembangan infrastruktur pekerjaan umum, di bidang bina marga, sumber daya air, cipta karya, tata ruang dan bina konstruksi;



- c. koordinasi pelaksanaan tugas, pembinaan, dan pemberian dukungan administrasi kepada seluruh unsur organisasi di lingkungan Dinas Pekerjaan Umum dan Penataan Ruang;
- d. pelaksanaan pembangunan dan pemeliharaan infrastruktur di bidang bina marga, sumber daya air, cipta karya yang merupakan asset Kabupaten.
- e. pengawasan atas pelaksanaan tugas di lingkungan Dinas Pekerjaan Umum dan Penataan Ruang;
- f. pelaksanaan penyuluhan dan penyebaran informasi di bidang bina marga, sumber daya air, cipta karya, tata ruang dan bina konstruksi;
- g. monitoring dan evaluasi di bidang bina marga, sumber daya air, cipta karya, tata ruang dan bina konstruksi;
- h. pelaksanaan pembinaan kepada UPT Pemeliharaan Jalan dan Pengairan;
- i. pengarahan, pembinaan dan pengkoordinan pelaksanaan fungsi kesekretariat dinas, dan
- j. pelaksanaan tugas kedinasan lain yang diberikan oleh Bupati, sesuai dengan fungsinya.

2. Sekretariat

Sekretariat mempunyai tugas melakukan pengkoordinasian perumusan rencana dan pelaksanaan kebijakan, pemantauan, pengendalian, evaluasi, pelaporan meliputi perencanaan program, keuangan, hukum, kehumasan, keorganisasian dan ketatalaksanaan, pembinaan ketatausahaan, kerumahtanggaan, kearsipan, analisis dan formasi jabatan, survey kepuasan masyarakat, Standar Operasional Prosedur, kepegawaian, dan pelayanan administrasi di lingkungan Dinas. Dalam melaksanakan tugas Sekretariat memiliki fungsi :

- a. pengkoordinasian kegiatan di lingkungan Dinas;
- b. pengkoordinasian dan penyusunan rencana dan program kerja di lingkungan Dinas;
- c. pembinaan dan pemberian dukungan administrasi yang meliputi ketatausahaan, keuangan, hukum, hubungan masyarakat, kerumahtanggaan, kearsipan dan kepegawaian di lingkungan Dinas;
- d. pengkoordinasian, pembinaan dan penataan organisasi dan tata laksana di lingkungan Dinas;



- e. pengkoordinasian dan penyusunan peraturan perundang-undangan serta pelaksanaan advokasi hukum di lingkungan Dinas;
- f. pengkoordinasian pelaksanaan sistem pengendalian intern pemerintah dan pengelolaan informasi dan dokumentasi;
- g. penyelenggaraan pengelolaan barang milik/kekayaan daerah dan pelayanan pengadaan barang/jasa di lingkungan Dinas;
- h. pengkoordinasian penyusunan analisis dan formasi jabatan di lingkungan Dinas;
- i. pengkoordinasian pelaksanaan / fasilitasi survey kepuasan masyarakat di lingkungan Dinas;
- j. pengkoordinasian penyusunan Standar Operasional Prosedur di lingkungan Dinas;
- k. pelaksanaan monitoring, evaluasi dan pelaporan sesuai dengan lingkup tugasnya; dan
- l. pelaksanaan tugas kedinasan lain yang diberikan oleh Kepala Dinas sesuai dengan fungsinya.

Sekretariat adalah unsur pembantu pimpinan yang berada dibawah dan bertanggung jawab kepada Kepala Dinas, Sekretariat dipimpin oleh Sekretaris. Sekretariat sebagaimana dimaksud diatas membawahi :

1) Sub Bagian Perencanaan dan Keuangan

Sub Bagian Perencanaan dan Keuangan mempunyai tugas pengkoordinasian penyiapan bahan perumusan, perencanaan, pelaksanaan, pemantauan, pengendalian, pengelolaan data dan informasi, pengelolaan keuangan, verifikasi, pembukuan, akuntansi, evaluasi dan pelaporan program dan kegiatan di lingkungan Dinas serta pelaksanaan tugas kedinasan lain yang diberikan oleh Sekretaris sesuai dengan fungsinya.

2) Sub Bagian Umum dan Kepegawaian

Sub Bagian Umum dan Kepegawaian mempunyai tugas pengkoordinasian penyiapan bahan perumusan, pelaksanaan, pemantauan, evaluasi serta pelaporan yang meliputi pembinaan ketatausahaan, hukum, kehumasan, keorganisasian dan ketatalaksanaan, kerumahtanggaan, kearsipan, kepegawaian, analisis dan formasi jabatan, Standar Operasional Prosedur, pelaksanaan/fasilitasi survey Kepuasan Masyarakat, dan pelayanan



administrasi di lingkungan Dinas serta pelaksanaan tugas kedinasan lain yang diberikan oleh Sekretaris sesuai dengan fungsinya.

3. Bidang Bina Marga

Bidang Bina Marga mempunyai tugas perencanaan, pengawasan, perumusan konsep, pelaksanaan kebijakan, pengkoordinasian, pemantauan, evaluasi serta pelaporan di bidang pembangunan jalan dan jembatan, perencanaan dan pengawasan meliputi pendataan, perencanaan, pembangunan, pengelolaan, dan pengawasan. Dalam melaksanakan tugas, Bidang Bina Marga mempunyai fungsi:

- a. pendataan jalan, jembatan, sistem jaringan beserta bangunan pelengkapanya dalam bentuk sistem informasi manajemen jalan dan jembatan;
- b. pengusulan perumusan kebijakan teknis di bidang jalan dan jembatan;
- c. pelaksanaan kebijakan teknis operasional bidang jalan dan jembatan;
- d. perencanaan dan pengawasan jalan jembatan kabupaten;
- e. perencanaan, pengawasan, pembinaan teknis di bidang pembangunan, jalan dan jembatan;
- f. pelaksanaan pekerjaan pembangunan jalan dan jembatan;
- g. pemberian rekomendasi perijinan dan pengawasan pemanfaatan jalan dan jembatan serta aktifitasnya;
- h. penyelenggaraan pelayanan umum terhadap masyarakat dan instansi lain di bidang pemakaian alat berat;
- i. pengelola peralatan, perlengkapan dan pengawasan alat berat; dan
- j. pelaksanaan tugas kedinasan lain yang diberikan oleh Kepala Dinas sesuai dengan fungsinya.

Bidang Bina Marga adalah unsur penunjang fungsi di bidang Bina Marga yang berada di bawah dan bertanggung jawab kepada Kepala Dinas melalui Sekretaris.

Bidang Bina Marga dipimpin oleh Kepala Bidang Bina Marga membawahi :

1) Seksi Jalan

Seksi Jalan mempunyai tugas melakukan perumusan bahan kebijakan, pengkoordinasian, perencanaan, pelaksanaan, pemantauan, evaluasi serta pelaporan meliputi perencanaan, pendataan dan pemutakhiran data jalan beserta jaringan dan bangunan pelengkapanya dalam bentuk sistem informasi manajemen jalan, analisa biaya pekerjaan pembangunan, pengembangan prasarana penyelenggaraan jalan, pengusulan penetapan status jalan, pembinaan, pengawasan, pengendalian dan pelaksanaan kegiatan



pengembangan dan pembangunan jalan, rekomendasi perijinan pemanfaatan prasarana jalan, penanggulangan bencana alam dibidang prasarana jalan, pelaksanaan inventarisasi aset pada lingkup jalan, dan pembinaan pemanfaatan dan pengawasan operasional alat berat serta pelaksanaan tugas kedinasan lain yang diberikan oleh Kepala Bidang sesuai dengan fungsinya.

2) Seksi Jembatan

Seksi Jembatan mempunyai tugas melakukan perumusan bahan kebijakan, pengkoordinasian, perencanaan, pelaksanaan, pemantauan, evaluasi serta pelaporan meliputi pendataan dan pemutakhirkan data jembatan beserta jaringan dan bangunan pelengkapanya dalam bentuk sistem informasi manajemen jembatan, perencanaan teknis, penyusunan analisa biaya pekerjaan pembangunan, pengembangan prasarana jembatan, pembinaan, pengendalian, pelaksanaan kegiatan pengembangan dan pembangunan jembatan, rekomendasi perijinan pemanfaatan prasarana jembatan, penanggulangan bencana alam dibidang prasarana jembatan, pelaksanaan inventarisasi aset dan data pada lingkup jembatan, serta pelaksanaan tugas kedinasan lain yang diberikan oleh Kepala Bidang sesuai dengan fungsinya.

4. Bidang Sumber Daya Air

Bidang Sumber Daya Air mempunyai tugas perumusan konsep, pelaksanaan kebijakan, pengkoordinasian, pemantauan, evaluasi serta pelaporan pembangunan dan rehabilitasi bendung dan irigasi, pengelolaan dan penataan sumber daya air meliputi pendataan, perencanaan, penyusunan, pembangunan, pengelolaan, pemeliharaan, pembinaan, pengawasan, bendung, irigasi, sistem drainase, dan penataan sumber daya airnya. Dalam melaksanakan tugas, Bidang Sumber Daya Air mempunyai fungsi:

- a. pendataan bendung, irigasi, sistem drainase dalam bentuk sistem informasi manajemen bendung, irigasi dan sistem drainase ;
- b. penyusunan rencana, progam kerja, kebijakan teknis dan pengelolaan sumber daya air;
- c. perencanaan teknis, peningkatan dan pengembangan serta operasional pemeliharaan dan pengawasan bendung , irigasi, dan sistem drainase;
- d. pelaksanaan pekerjaan pembangunan dan pemeliharaan bendung dan irigasi, sistem drainase;



- e. pengelolaan rekomendasi perijinan dan pengamanan peran air permukaan dan atau sumber air;
- f. pembinaan, pengawasan, dan pemberian rekomendasi izin pemanfaatan irigasi;
- g. pembinaan petani pemakai air; dan
- h. pelaksanaan tugas kedinasan lain yang diberikan oleh Kepala Dinas sesuai dengan fungsinya.

Bidang Sumber Daya Air adalah pelaksana fungsi dibidang pengelolaan dan penataan sumber daya air yang berada di bawah dan bertanggung jawab kepada Kepala Dinas melalui Sekretaris. Bidang Sumber Daya Air dipimpin oleh Kepala Bidang yang membawahi :

1) Seksi Bendung dan Irigasi

Seksi Bendung dan Irigasi mempunyai tugas melakukan perumusan bahan kebijakan, pengkoordinasian, pelaksanaan, pemantauan, evaluasi serta pelaporan, meliputi perencanaan teknis kegiatan pembangunan, peningkatan dan rehabilitasi sarana dan prasarana bendung dan bangunan penampung air lainnya untuk keperluan irigasi, penyusunan kebijakan teknis pelaksanaan, pembangunan, peningkatan dan rehabilitasi bendung, pembinaan dan pengawasan pembangunan, peningkatan dan rehabilitasi sarana dan prasarana bendung, pengolahan dan pemutakhiran data pembangunan, peningkatan dan rehabilitasi sarana dan prasarana bendung dalam bentuk sistem informasi manajemen bendung, serta pelaksanaan tugas kedinasan lain yang diberikan oleh Kepala Bidang sesuai dengan fungsinya.

2) Seksi Pengelolaan dan Penataan Sumber Daya Air

Seksi Pengelolaan dan Penataan Sumber Daya Air mempunyai tugas perumusan bahan kebijakan, pengkoordinasian, pelaksanaan, pemantauan, evaluasi serta pelaporan, meliputi perencanaan pengelolaan sumber daya air, pembentukan wadah koordinasi sumber daya air di tingkat kabupaten, penyelenggaraan sistem informasi sumber daya air, penetapan dan pemberian rekomendasi ijin pemanfaatan jaringan irigasi, pemberdayaan para pemilik kepentingan dalam pengelolaan sumber daya air, pembinaan petani pemakai air, pelaksanaan inventarisasi aset, sistem drainase, dan data pada lingkup Sumber Daya Air serta pelaksanaan tugas kedinasan lain yang diberikan oleh Kepala Bidang sesuai dengan fungsinya.



5. Bidang Cipta Karya

Bidang Cipta Karya mempunyai tugas melaksanakan perumusan konsep, pelaksanaan kebijakan, pengkoordinasian, pemantauan, evaluasi serta pelaporan tentang penataan bangunan dan pengembangan air minum yang meliputi pendataan, perencanaan, pembangunan, pengelolaan, pemeliharaan, pengawasan terhadap bangunan gedung, pengembangan air minum, trotoar dan kegiatan bina konstruksi. Dalam melaksanakan tugasnya Bidang Cipta Karya mempunyai fungsi:

- a. pendataan bangunan, dalam bentuk sistem informasi manajemen bangunan gedung, penyehatan lingkungan, sistem jaringan air minum dan trotoar;
- b. perencanaan pembangunan gedung, dan sistem jaringan air minum dan trotoar;
- c. pelaksanaan pembangunan, pembinaan teknis atas pembangunan gedung, sistem jaringan air minum dan trotoar;
- d. pelaksanaan pembangunan dan pemeliharaan bangunan gedung milik pemda serta pembinaan atas pengaturan dan pengawasan terhadap bangunan, pemeliharaan dan pemanfaatan bangunan gedung;
- e. pelaksanaan pengawasan atas pembangunan gedung, sistem jaringan air minum;
- f. penyelenggaraan bangunan gedung di wilayah daerah kabupaten, termasuk rekomendasi pemberian izin mendirikan bangunan dan sertifikat laik fungsi bangunan gedung;
- g. penyelenggaraan penataan bangunan;
- h. sertifikasi dan registrasi bagi orang atau badan hukum yang melaksanakan perancangan dan perencanaan rumah serta perencanaan prasarana, sarana dan utilitas umum prasarana sarana utilitas tingkat kemampuan kecil;
- i. pengelolaan dan pengembangan sistem jaringan air minum;
- j. Penyelenggaraan pelayanan umum terhadap masyarakat dan instansi lain di bidang bina konstruksi;
- k. penyelenggaraan pembinaan, penyuluhan dan penyebaran informasi di bidang bina konstruksi;
- l. pelaksanaan kegiatan bina konstruksi; dan pelaksanaan tugas kedinasan lain yang diberikan oleh Kepala Dinas sesuai dengan fungsinya.



Bidang Cipta Karya adalah unsur penunjang fungsi di bidang penataan bangunan yang berada di bawah dan bertanggung jawab kepada Kepala Dinas melalui Sekretaris. Bidang Cipta Karya dipimpin oleh Kepala Bidang yang membawahi:

1) Seksi Penataan Bangunan dan Bina Konstruksi

Seksi Penataan Bangunan dan Bina Konstruksi mempunyai tugas perumusan bahan kebijakan, pengkoordinasian, pelaksanaan, pemantauan, evaluasi serta pelaporan, meliputi pendataan bangunan dalam bentuk sistem informasi manajemen bangunan gedung, perencanaan bangunan gedung milik Pemda serta pembinaan teknis atas pengaturan pengawasan, pemeliharaan dan pemanfaatan bangunan gedung, rekomendasi pemberian Izin Mendirikan Bangunan dan sertifikat laik fungsi bangunan gedung, penyelenggaraan penataan bangunan, peningkatan kualitas sumber daya manusia dan mengembangkan kemampuan teknologi pelaksanaan konstruksi, pembinaan terhadap bina konstruksi, koordinasi yang berkaitan terhadap pemanfaatan bina konstruksi, pelatihan tenaga terampil bina konstruksi serta pelaksanaan tugas kedinasan lain yang diberikan oleh Kepala Bidang sesuai dengan fungsinya.

2) Seksi Pengembangan Air Minum.

Seksi Pengembangan Air Minum mempunyai tugas perumusan bahan kebijakan, pengkoordinasian, pelaksanaan, pemantauan, evaluasi serta pelaporan, meliputi pendataan dalam bentuk sistem jaringan air minum, penyusunan perencanaan teknis sistem jaringan air minum, pengawasan dan pembinaan dalam hal pembangunan, pemanfaatan air bersih dan air minum, serta pelaksanaan tugas kedinasan lain yang diberikan oleh Kepala Bidang sesuai dengan fungsinya.

6. Bidang Penataan Ruang

Bidang Penataan Ruang mempunyai tugas perumusan konsep, pelaksanaan kebijakan, pengkoordinasian, pemantauan, evaluasi serta pelaporan perencanaan tata ruang, pemanfaatan ruang dan pengendalian pemanfaatan ruang yang meliputi pendataan, perencanaan, pemanfaatan, pengawasan, pengendalian, dan penyelenggaraan tata ruang. Dalam melaksanakan tugas, Bidang Penataan Ruang mempunyai fungsi:



- a. pendataan pemanfaatan ruang dalam sistem informasi manajemen penataan ruang;
- b. perumusan bahan kebijakan, koordinasi dan pelaksanaan kebijakan, monitoring, evaluasi dan pelaporan tentang perencanaan tata ruang;
- c. perumusan bahan kebijakan, koordinasi dan pelaksanaan kebijakan, monitoring, evaluasi dan pelaporan tentang pemanfaatan dan pengendalian tata ruang;
- d. sosialisasi pemanfaatan ruang dan penataan pengendalian pemanfaatan ruang;
- e. pemberian rekomendasi perizinan pemanfaatan ruang;
- f. penyusunan, penerapan dan pengendalian pengawasan regulasi zona;
- g. penyelenggaraan pengaturan pemanfaatan dan pengendalian ruang wilayah;
- h. pelaksanaan pemberian rekomendasi perizinan pendirian bangunan dan
- i. pelaksanaan tugas kedinasan lain yang diberikan oleh Kepala Dinas sesuai dengan fungsinya.

Bidang Penataan Ruang adalah pelaksana fungsi di bidang tata ruang yang berada di bawah dan bertanggung jawab kepada Kepala Dinas melalui Sekretaris. Bidang Penataan Ruang dipimpin oleh Kepala Bidang yang membawahi:

1) Seksi Perencanaan Tata Ruang

Seksi Perencanaan Tata Ruang mempunyai tugas perumusan bahan kebijakan, pengkoordinasian, pelaksanaan, pemantauan, evaluasi dan pelaporan, meliputi :

- a. pendataan pemanfaatan ruang sesuai peta pola ruang RTRW kabupaten dalam sistem informasi penataan ruang;
- b. penyusunan rencana tata ruang wilayah;
- c. penyusunan rencana detail tata ruang dan peraturan zonasi;
- d. menyiapkan bahan perumusan kebijakan dan koordinasi perencanaan tata ruang;
- e. sosialisasi rencana tata ruang wilayah;
- f. pemberian rekomendasi perizinan pemanfaatan ruang;



g. penyelenggaraan pengaturan pemanfaatan dan pengendalian ruang dan h. pelaksanaan tugas kedinasan lain yang diberikan oleh Kepala Bidang sesuai dengan fungsinya.

2) Seksi Pemanfaatan dan Pengendalian Tata Ruang

Seksi Pemanfaatan dan Pengendalian Tata Ruang mempunyai tugas perumusan bahan kebijakan, pengkoordinasian, pelaksanaan, pemantauan, evaluasi serta pelaporan, meliputi:

- a. inventarisasi dan identifikasi, pemanfaatan dan pengendalian pemanfaatan ruang dalam sistem informasi manajemen pemanfaatan, dan pengendalian pemanfaatan ruang;
- b. penyusunan konsep norma standar prosedur manual pengendalian pemanfaatan ruang;
- c. pengaturan pemanfaatan dan pengendalian pemanfaatan ruang wilayah perkotaan dan pedesaan;
- d. pemberian rekomendasi perizinan pendirian bangunan;
- e. pengawasan dan pengendalian pemanfaatan tata ruang wilayah perkotaan dan pedesaan;
- f. pengendalian pemanfaatan ruang;
- g. pengkajian permasalahan pemanfaatan ruang;
- h. penerapan peraturan zonasi dalam rangka pengendalian pemanfaatan ruang;
- i. pengkajian permasalahan kebijakan pengendalian pemanfaatan ruang;
- j. pengkajian permasalahan kebijakan pengelolaan dan pemanfaatan pemakaman dan ;
- k. pelaksanaan tugas kedinasan lain yang diberikan oleh Kepala Bidang sesuai dengan fungsinya.

7. Kelompok Jabatan Fungsional

Kelompok Jabatan Fungsional pada lingkungan dinas dapat ditetapkan menurut kebutuhan yang mempunyai tugas untuk melakukan kegiatan sesuai dengan jabatan fungsional masing-masing berdasarkan Peraturan Perundang-undangan. Kelompok Jabatan Fungsional terdiri dari sejumlah tenaga fungsional yang terbagi dalam kelompok sesuai dengan bidang keahliannya. Jumlah jabatan fungsional ditentukan



berdasarkan kebutuhan dan beban kerja. Jenis dan jenjang jabatan fungsional diatur sesuai Peraturan Perundang-undangan.

4. Kepegawaian dan Sarana Prasarana Pendukung

Sumber Daya Manusia pada Dinas Pekerjaan Umum dan Penataan Ruang Kabupaten Temanggung keadaan sampai dengan bulan Desember 2021, dapat dirinci sebagai berikut :

Tabel 1.1.
Jumlah, Kualifikasi Pendidikan, dan Golongan/Ruang Pegawai

NO	URAIAN	JUMLAH PEGAWAI	KET
1	Kondisi pegawai berdasarkan: Kualisasi Pendidikan		
	a. SD	4	
	b. SMP	19	
	c. SMA	58	
	d. Sarjana Muda (D-III)	3	
	e. S-1 dan D-IV	25	
	f. S-2	8	
Jumlah		117	
2	Pangkat/Golongan		
	a Gol I	21	
	b Gol II	51	
	c Gol III	36	
	d Gol IV	9	
Jumlah		117	
3	Jabatan		
	a Jabatan Pimpinan Tinggi	1	
	b Jabatan Administrator	5	
	c Jabatan Pengawas	11	
	d Jabatan Pelaksana	92	
	e Jabatan Fungsional	13	
Jumlah		117	

Sumber : DPUPR Kabupaten Temanggung Tahun 2021

Jumlah tersebut di atas masih dirasakan kurang mencukupi, guna mengatasi kekurangan sumber daya manusia di atasi dengan menggunakan bantuan tenaga kontrak non PNS terdiri dari tenaga pendukung (*supporting staff*) sudah masuk



data simpeg BKPSDM berjumlah 49, terdiri dari 37 orang dengan latar belakang pendidikan S1, D3, D1 dan SMA sebagai tenaga admistrasi dan lapangan, tenaga kebersihan berjumlah 5 orang, dan tenaga keamanan (*security*) berjumlah 6 orang dan pengemudi 1 orang. Ketersediaan sarana dan prasarana dapat mencukupi kebutuhan dan dalam keadaan baik, sehingga dapat mendukung kinerja Dinas Pekerjaan Umum dan Penataan Ruang Kabupaten Temanggung.

Tabel 1.2.
Sarana dan Prasarana Dinas Pekerjaan Umum dan Penataan Ruang Kabupaten Temanggung Tahun 2021

NO	JENIS SARPRAS	JUMLAH	SATUAN	KETERANGAN
1.	Tanah	1.384	Bidang	Tanah bangunan Rumah Negara, Tanah Aliran Sungai/lambiran, Tanah Jalan, Tanah untuk jembatan, Tanah Untuk bangunan Irigasi
2	Bangunan	51	Bidang	Bangunan Gedung Permanen, bangunan Gedung Tempat Ibadah, Bangunan Gudang, Bangunan Gedung Pos Jaga, Pagar Permanen, Rumah Negara Gol II Tipe C
3	Alat Angkut			
	Kendaraan Roda Dua	47	unit	Sepeda Motor (yang aktif 32)
	Kendaraan Roda empat	6	Unit	Mobil Pick Up Suzuki
		1	Unit	Mobil Mini Bus Toyota Inova
		2	unit	Mobil Toyota Avanza
		1	Unit	Mobil Isuzu D Max Double Cabin
		1	Unit	Mobil Toyota Hilux Single Cabin
		1	unit	Mobil Isuzu Panther
		1	Unit	Mobil Pick Up Toyota Kijang
	Kendaraan Roda enam	1	Unit	Drum Truck
		1	Unit	Tangki Air
4	Alat Berat	8	Unit	Macadam Roller/tree Wheel Roler 6 ton (barata/mesin Gilas)
		2	Unit	Macadam Roller/tree Wheel Roler
		1	Unit	Cat/macadam CAT CB 14B/Rops Fol Dable



		1	Unit	Asplat Mixing Plant ^ ton
		1	Unit	Crawler Excavator + Attachment
		1	Unit	Tandem Roller 2,5ton
5	Alat Kebersihan Dan Keamanan			
		8	Buah	CCTV - Camera Control Television System
		7	Buah	Alat Pemadam/Portable
		2	Buah	Mesin Bor Listrik Tangan
		1	Buah	Mesin Kompresor
		1	Buah	Mesin Gerinda Duduk (Bench Gerinda)
		2	Buah	Mesin Bor Listrik Tangan
		15	Buah	Mesin Pemetong Rumput
		6	Buah	Mesin Gergaji
		1	Buah	Mesin Penghisap Debu/Vacuum Cleaner
		24	Buah	Gerobak Dorong
		1	Buah	Penyemprot Mesin (Power Sprayer)
		3	Buah	Mesin Bor Listrik Tangan
		4		Handy Talky (HT)
6	Alat Ukur	2	Buah	Theodolite (Peralatan Ukur Tanah)
7.	Global Positioning System	2	Unit	
8	Pembangkit listrik	1	Unit	Portable Generating Set
9	Peralatan kantor Dan Rumah Tangga			
	- P.C Unit/Komputer	16	Buah	
	- Lap Top	19	Buah	
	- Printer (Peralatan Personal Komputer)	25	Buah	
	- LCD	9	Buah	
	- Meja Kerja	119	Buah	
	- Kursi Kerja	117	Buah	
	- Meja Kursi Tamu	7	Buah	
	- Filing Cabinet Besi	29	Buah	
	- Lemari Besi/Metal	5	Buah	
	- Lemari Kayu	20	Buah	



	- Telephone (PABX)	5	Buah	
--	--------------------	---	------	--

5. Isu Strategis

Isu strategis yang di hadapi Dinas Pekerjaan Umum dan Penataan Ruang Kabupaten Temanggung dalam melaksanakan tugas dan fungsinya adalah sebagai berikut :

1. Belum tercapainya persentase infrastruktur kondisi baik, seperti saluran drainase yang kondisinya masih di bawah standar sehingga masih belum bisa menampung luapan air hujan juga terdapat ruas jalan yang kondisinya masih dibawah standar serta terdapat/masih banyak jaringan irigasi dengan kondisi dibawah standar;
2. Masih adanya penataan ruang yang tidak sesuai dengan peruntukannya (rendahnya pemahaman dan kepatuhan stake holder terhadap RTRW dan rendahnya penegakan hukum terhadap pelanggaran Tata Ruang);
3. Izin Mendirikan Bangunan (IMB) telah berganti ke Persetujuan Bangunan Gedung (PBG). Dalam proses PBG menggunakan aplikasi Sistem Informasi Manajemen Bangunan Gedung (SIMBG) dari Kementerian PU, sedangkan aplikasi ini masih belum stabil sehingga baik dari dinas dan pemohon mengalami kesulitan;
4. Belum optimalnya infrastruktur untuk mendukung kawasan pariwisata;
5. Belum tersedianya infrastruktur pendukung di kawasan peruntukan industri;
6. Belum optimalnya pemanfaatan kawasan peruntukan industri; dan
7. Belum tersedianya data yang akurat untuk perencanaan dan SOP pengumpulan data.

B. Data Pokok Pembangunan Daerah

Data Pokok di Dinas Pekerjaan Umum dan Penataan Ruang Kabupaten Temanggung terdiri dari 1 bidang yaitu “

1. Bidang Pekerjaan Umum dan Penataan Ruang

1. Persentase Infrastruktur Wilayah Kondisi Baik

Meliputi Jalan kondisi baik, Jembatan Kabupaten Kondisi Baik, Jaringan Irigasi Kondisi Baik, dan Rumah Berakses Air Minum Layak

Persentase Infrastruktur Wilayah Kondisi Baik adalah rata rata dari semua variable diatas.



Untuk mengukur Persentase Infrastruktur Wilayah Kondisi Baik dapat digunakan rumus Akumulasi dari variabel-variabel indikator infrastruktur wilayah dengan menjumlahkan persentase Jalan kondisi baik, Jembatan Kabupaten Kondisi Baik, Persentase Jaringan Irigasi Kondisi Baik, dan Persentase Rumah Berakses Air Minum Layak dibagi 4 (empat) variable.

Kondisi infrastruktur kondisi baik selama 6 (enam) tahun terakhir dapat dilihat pada tabel berikut ini.

Tabel 2.1.
Persentase Infrastruktur Wilayah Kondisi Baik Tahun 2015-2021 Tahun 2021
Triwulan IV

No	Uraian	Tahun						
		2015	2016	2017	2018	2019	2020	2021
1	Jalan kondisi baik	74.79	76.64	82.16	84.15	89.14	83.33	89,29
2	Jembatan Kabupaten Kondisi Baik	84	85	90	92	91,39	92.28	92.88
3	Jaringan Irigasi Kondisi Baik	44.02	49.91	51.65	55.81	57.41	59,97	58,12
4	Rumah Berakses Air Minum Layak	74,66	83,13	82,67	84,99	86,73	93,90	94.52
5	Jumlah	277,47	294,64	306,48	316,95	325,57	329,48	334,798
6	Rata - Rata	69,37	73,67	76,62	79,24	81,39	82,37	83.70

Sumber: DPUPR Kabupaten Temanggung, 2021

2. Persentase Pemanfaatan Ruang Sesuai Rencana Tata Ruang

Pemanfaatan Ruang Sesuai Rencana Tata Ruang merupakan Persentase pemanfaatan tata ruang sesuai rencana tata ruang yang tertuang dalam Rencana Tata Ruang Wilayah Kabupaten Temanggung.

Rumus perhitungan persentase pemanfaatan ruang yang sesuai rencana tata ruang adalah jumlah luasan ruang yang sesuai perencanaan dibagi jumlah luasan wilayah Kabupaten Temanggung dikali 100%.

Realisasi persentase Pemanfaatan Ruang Sesuai Rencana Tata Ruang di Kabupaten Temanggung dari tahun 2015 s.d 2021 dapat dilihat pada tabel berikut ini.

Tabel 2.2.
Persentase Pemanfaatan Ruang Sesuai Rencana Tata Ruang
Tahun 2015-2021
Berdasarkan tabel di atas dapat dilihat bahwa Pemanfaatan
Tahun 2021 Triwulan IV

No	Uraian	Tahun						
		2015	2016	2017	2018	2019	2020	2021
1	Pemanfaatan ruang sesuai RTRW	216	475	76.996,74	76.996,74	77.047,99	77.059,69	77.086,11
2	Pemanfaatan ruang	216	475	87.854,04	87.854,04	87.854,04	86.276,97	86.276,97
3	%	100%	100%	87,6%	87,6%	87,7%	89,32%	89,34%

Sumber: DPUPR Kabupaten Temanggung, 2021

Berdasarkan tabel di atas dapat dilihat bahwa pemanfaatan ruang telah sesuai dengan rencana tata ruang wilayah yang ditetapkan. Pada Tahun 2015 sd 2016 perhitungan berdasarkan jumlah perijinan dalam setiap tahun. Namun pada tahun 2017 sd 2020 perhitungan berdasarkan luasan pemanfaatan ruang yang sesuai dengan RTRW. Pada tahun 2020 luasan Kabupaten Temanggung disesuaikan dengan peraturan Kementerian Dalam Negeri mengenai batas wilayah dengan angka 86.276,97 Ha. Perkembangan kebutuhan ruang yang semakin meningkat sementara kondisi ruang yang ada tidak bertambah, maka muncul potensi pemanfaatan ruang yang tidak sesuai atau pelanggaran tata ruang. Perubahan cara perhitungan juga didasari oleh kondisi diatas, diharapkan angka yang ada akan lebih menggambarkan kondisi Persentase pemanfaatan tata ruang sesuai rencana tata ruang yang tertuang dalam Rencana Tata Ruang Wilayah Kabupaten Temanggung.

Pemanfaatan Ruang yang sesuai dengan RTRW dihitung dengan perizinan alih fungsi lahan pertanian yang disetujui. Pada tahun 2019, alih fungsi lahan pertanian yang diizinkan dan sesuai dengan Rencana Tata Ruang Wilayah sebesar 51,25 Ha, sehingga ada penambahan luasan dari 76.996,74 Ha menjadi 77.047,99 Ha. Pada tahun 2020, alih fungsi lahan pertanian yang diizinkan dan sesuai dengan Rencana Tata Ruang Wilayah sebesar 11,7 Ha, penambahan luasan dari 77.047,99 Ha menjadi 77.059,69 Ha. Pada Tahun 2021, alih fungsi lahan pertanian yang diizinkan dan sesuai dengan Rencana Tata Ruang Wilayah sebesar 15 Ha di triwulan III dan 11,42 Ha pada triwulan IV sehingga penambahan luasan di Tahun 2021 menjadi 77.086,11 Ha.



3. Persentase Jaringan Irigasi Kondisi Baik

Daerah irigasi adalah kesatuan lahan yang mendapat air dari satu jaringan irigasi, sedangkan jaringan irigasi adalah saluran, bangunan, dan bangunan pelengkap yang merupakan satu kesatuan yang diperlukan untuk penyediaan, pembagian, pemberian, penggunaan, dan pembuangan air irigasi. Daerah irigasi yang terletak utuh pada satu kabupaten berupa daerah irigasi yang mendapatkan air irigasi dari jaringan irigasi yang seluruh bangunan dan saluran serta luasannya berada dalam satu wilayah kabupaten.

Kondisi Daerah Irigasi pada Tahun 2020 dengan luas areal jaringan irigasi 17710,91 Ha, dan luas areal irigasi baik 10621,66 Ha.

Pada Tahun 2019 ada perubahan satuan pada perhitungan irigasi berkondisi baik yaitu satuan luasan Hektar (Ha) dengan rumus jumlah keseluruhan areal irigasi yang kondisi baik dibagi jumlah total luas areal irigasi dikalikan 100 %. Namun pada tahun 2020, Kepala Bidang Sumber Daya Air menghendaki perhitungan menggunakan satuan unit agar lebih memudahkan dalam pelaporan di tahun selanjutnya. Oleh karena itu, kami tampilkan perhitungan luasan irigasi kondisi baik dalam 2 (dua) tabel berikut :

Tabel 2.3
Daerah Irigasi Kabupaten Berkondisi Baik Tahun 2015-2021
Tahun 2021 Triwulan IV

Tahun	Daerah Irigasi (DI) kabupaten		
	Jumlah DI (unit)	Kondisi Baik (Unit)	%
2015	577	254	44,02
2016	577	288	49,91
2017	577	298	51,65
2018	577	322	55,81
2019	577	331	57,36
2020	577	346	59,97
2021	577	335	58,12

Sumber: DPUPR Kabupaten Temanggung, 2021

Tabel 2.4
Daerah Irigasi Kabupaten Berkondisi Baik Tahun 2019-2021
Tahun 2021 Triwulan IV



Tahun	Daerah Irigasi (DI) kabupaten		
	Jumlah DI (Ha)	Kondisi Baik (Ha)	%
2019	17710,91 Ha	10167,36	57,41
2020	17710,91 Ha	10621,66	59,97
2021	17708,78 Ha	10291,61	58,12

Sumber: DPUPR Kabupaten Temanggung, 2021

Pada tahun 2021 terjadi penurunan prosentase jaringan irigasi kondisi baik karena Karena kondisi *existing* infrastruktur jaringan irigasi tingkat kerusakan lebih tinggi daripada kemampuan anggaran untuk rehabilitasi/pemeliharaan di tahun 2020.

Tabel 2.5
Infrastruktur Jaringan Irigasi

NO	DATA KOMPONEN	2020	2021
1	Panjang Saluran Primer dan Sekunder	791.937,5 m	819.593,49 m
2	Saluran irigasi terbangun (lining kanan kiri)	201.987,7 m	210.359,6 m
3	Saluran irigasi sederhana (tanah)	589.949,8 m	603.860,99 m
4	Persentase saluran irigasi terbangun	25,51 %	25,66 %

Sumber: DPUPR Kabupaten Temanggung, 2021

4. Cakupan Area Layanan Daerah Irigasi (D.I)

Cakupan area layanan daerah irigasi di Kabupaten Temanggung merupakan indikator baru pada tahun 2020.

Pemerintah Kabupaten Temanggung mempunyai wewenang dan tanggung jawab melakukan pengembangan dan pengelolaan sistem irigasi primer dan sekunder pada daerah irigasi yang luasnya kurang dari 1000 ha dalam 1 (satu) daerah kabupaten. Jaringan irigasi primer adalah bagian dari jaringan irigasi yang terdiri dari bangunan utama, saluran induk/primer, saluran pembuangannya, bangunan bagi, bangunan bagi sadap, bangunan sadap, dan bangunan pelengkap. Jaringan irigasi sekunder adalah bagian dari jaringan irigasi yang terdiri dari saluran sekunder, saluran pembuangannya, bangunan bagi, bangunan bagi sadap, bangunan sadap, dan bangunan pelengkap.

Rumus cakupan area layanan daerah irigasi adalah jumlah areal layanan daerah irigasi dibagi jumlah luas total areal daerah irigasi dikalikan 100 %.



Cakupan area layanan daerah irigasi dapat ditampilkan pada tabel berikut.

Tabel 2.6
Cakupan area layanan daerah irigasi tahun 2020-2021

Tahun	Daerah Irigasi (DI) kabupaten		
	Jumlah area layanan D.I	Jumlah luas total areal D.I	%
2020	16.019,52 Ha	17.433,38 Ha	91.89
2021	16.875,38 Ha	17.708,78 Ha	95.29

Sumber: DPUPR Kabupaten Temanggung, 2021

Penyediaan air irigasi untuk pertanian di Kabupaten Temanggung didukung kondisi alam yang berkontur miring dan mempunyai sumber daya air yang mencukupi. Sehingga walaupun masih ada saluran irigasi non teknis namun ketersediaan air irigasi masih mencukupi. Daerah Irigasi (DI) yang menjadi kewenangan Kabupaten Temanggung mampu mengairi lahan seluas 17.433,38 hektar. Pada tahun 2021 terdapat penambahan luasan Daerah Irigasi (DI) karena dilakukan pendataan *asset* irigasi, sehingga luasannya bertambah menjadi 17.708,78 Ha.

Cakupan Area Layanan Daerah Irigasi = $\frac{\text{Jumlah area layanan DI}}{\text{Jumlah luas total areal DI}} \times 100\%$

$$= \frac{16.875,38 \text{ Ha}}{17.708,78 \text{ Ha}} \times 100\%$$

$$= 95,29 \%$$

5. Persentase Rumah Tinggal yang Terlayani Air Bersih Layak

Rumah tangga Berakses Air Bersih atau rumah berakses air minum layak dilihat dari tersedianya air minum sampai sambungan rumah bagi sistem perpipaan dan ketersediaan air dari sumur gali bagi sistem non perpipaan. Ketersediaan air ini dilihat dari kualitas, kuantitas dan kontinuitasnya.

Untuk memperoleh persentase rumah berakses air minum layak, dapat digunakan rumus Jumlah rumah tangga terlayani air minum layak dibagi jumlah rumah tangga dikali 100%. Persentase rumah dengan akses air minum layak di Kabupaten Temanggung Tahun 2015 sampai 2021 dapat dilihat pada tabel berikut.



Tabel 2.7
RumahTangga Berakses Air Minum Layak
Triwulan IV Tahun 2015-2020

No.	Uraian	TAHUN						
		2015	2016	2017	2018	2019	2020	2021
1	Jumlah rumah tangga berakses air minum layak	145.861	163.254	164.335	173.661	191.027	228.998	254.563
2	Jumlah rumah tangga	195.368	196.385	198.785	204.313	220.249	243.869	269.331
3	Persentase (%)	74,66	83,13	82,67	84,99	86,73	93,90	94,52

Sumber : DPUPR Kabupaten Temanggung, 2021

Berdasarkan tabel di atas, dapat diketahui bahwa persentase rumah tangga dengan akses air minum pada tahun 2021 meningkat menjadi 94,52%. Hal tersebut menunjukkan bahwa dilihat dari ketersediaan air minum layak, Kabupaten Temanggung telah memenuhi standar pelayanan minimal air minum. Data dukung cakupan rumah tangga yang mendapatkan akses air minum layak sebagai berikut :

REKAP CAPAIAN AIR MINUM SEMESTER 2 TAHUN 2021
KABUPATEN TEMANGGUNG

NO	NAMA DESA	JUMLAH KK	SARANA AIR BERSIH										Jumlah KK Memiliki Sarana Air Minum Layak	Belum Punya	CAPAIAN (%)
			PDAM		Perpipaan Pedesaan						Non Jaringan Perpipaan Terlindungi (sumur gali, Sumber mata air, KU, HU)				
					Pamsimas		Kelompok		Mandiri						
			Mengalir >24 jam	Mengalir <24 jam	Mengalir >24 jam	Mengalir <24 jam	Mengalir >24 jam	Mengalir <24 jam	Mengalir >24 jam	Mengalir <24 jam					
1	2	3	4	5	6	7	8	9	10	11	12	13	14		
1	KECAMATAN BEJEN	7,472	0	0	1,136	719	3,251	1,596	529	0	193	7,424	49	99.35%	
2	KECAMATAN BULU	16,587	1,314	0	1,998	265	6,037	502	3,609	875	1,559	16,159	428	97.42%	
3	KECAMATAN GEMAWANG	11,555	165	0	1,783	372	2,600	1,165	1,681	2,021	1,693	11,480	75	99.35%	
4	KECAMATAN KANDANGAN	17,580	1,120	403	679	2	2,861	1,147	3,000	467	7,130	16,809	771	95.61%	
5	KECAMATAN JUMO	10,591	1,649	0	891	1,321	889	97	2,441	311	2,673	10,272	319	96.99%	
6	KECAMATAN CANDIROTO	11339.00	215.00	46.00	3290.00	136.00	5641.00	0.00	1988.00	0.00	23.00	11339.00	0.00	100.00%	
7	KECAMATAN BANSARI	8244.00	0.00	0.00	2146.00	250.00	1832.00	132.00	703.00	61.00	3120.00	8244.00	0.00	100.00%	
8	KECAMATAN KALORAN	15999.00	2110.00	0.00	1563.00	0.00	5414.00	0.00	477.00	0.00	5026.00	14590.00	1409.00	91.19%	
9	KECAMATAN KEDU	20049.00	3189.00	777.00	1963.00	405.00	1955.00	403.00	186.00	268.00	10725.00	19871.00	178.00	99.11%	
10	KECAMATAN KLEDUNG	9580.00	0.00	153.00	1743.00	652.00	4631.00	1397.00	186.00	97.00	558.00	9417.00	163.00	98.30%	
11	KECAMATAN KRANGGAN	16995.00	2896.00	0.00	2421.00	0.00	4779.00	0.00	1854.00	0.00	4300.00	16250.00	745.00	95.62%	
12	KECAMATAN NGADIREJO	19173.00	1878.00	346.00	1474.00	1739.00	5920.00	4196.00	582.00	863.00	1846.00	18844.00	329.00	98.28%	
13	KECAMATAN PARAKAN	17954.00	6530.00	0.00	1168.00	0.00	3728.00	0.00	1701.00	0.00	4197.00	17324.00	630.00	96.49%	
14	KECAMATAN PRINGSURAT	17950.00	4502.00	0.00	2270.00	0.00	1761.00	0.00	2829.00	2000.00	1120.00	14482.00	3468.00	80.68%	
15	KECAMATAN SELOPAMPANG	6720.00	204.00	0.00	1902.00	0.00	2784.00	0.00	1064.00	0.00	108.00	6062.00	658.00	90.21%	
16	KECAMATAN TEMANGGUNG	27682.00	15499.00	0.00	5.00	0.00	3516.00	0.00	1192.00	739.00	5332.00	26283.00	1399.00	94.95%	
17	KECAMATAN TEMBARAK	10073.00	1125.00	0.00	1307.00	0.00	2843.00	0.00	646.00	78.00	1655.00	7654.00	2419.00	75.99%	
18	KECAMATAN TLOGOMULYO	7770.00	68.00	0.00	996.00	0.00	3337.00	0.00	1456.00	0.00	209.00	6066.00	1704.00	78.07%	
19	KECAMATAN TRETEP	7179.00	0.00	9.00	1872.00	828.00	3416.00	908.00	77.00	0.00	69.00	7179.00	0.00	100.00%	
20	KECAMATAN WONOBOYO	8,839	0	0	1,612	243	5,942	79	802	59	77	8,814	25	99.72%	
	JUMLAH	269,331	42,464	1,734	32,219	6,932	73,137	11,622	27,003	7,839	51,613	254,563	14,769	94.52%	

Sumber Dinas Pekerjaan Umum dan Penataan Ruang Kabupaten Temanggung Tahun 2021

6. Persentase Pelayanan Drainase Skala Kawasan/Kota Sehingga Tidak Terjadi Genangan



Berdasarkan Peraturan Menteri Pekerjaan Umum No 12 Tahun 2014 tentang Drainase Perkotaan, pengertian drainase adalah prasarana yang berfungsi mengalirkan kelebihan air dari suatu kawasan ke badan air penerima. Drainase perkotaan adalah drainase di wilayah kota yang berfungsi mengelola/mengendalikan air permukaan, sehingga tidak mengganggu dan/atau merugikan masyarakat.

Sedangkan indikator Persentase Pelayanan Drainase Skala Kawasan/Kota sehingga Tidak Terjadi Genangan adalah tersedianya sistem jaringan drainase skala kawasan dan skala kota sehingga tidak terjadi genangan (lebih dari 30 cm, selama 2 jam), dan tidak lebih dari 2 kali setahun sebesar 50%. Tersedianya pelayanan sistem drainase merupakan ukuran pencapaian kegiatan pemenuhan kebutuhan masyarakat akan penyediaan sistem drainase diwilayahnya, baik bersifat struktural yaitu pencapaian pembangunan fisik yang mengikuti pengembangan perkotaannya, maupun bersifat non-struktural yaitu terselenggaranya pengelolaan dan pelayanan drainase oleh Pemerintah Kota/Kabupaten yang berupa fungsionalisasi institusi pengelola drainase dan penyediaan peraturan yang mendukung penyediaan dan pengelolaannya.

Rumus untuk mendapatkan Persentase Pelayanan Drainase Skala Kawasan/Kota sehingga Tidak Terjadi Genangan adalah panjang jaringan drainase pada skala kawasan/kota yang ada dibagi panjang jalan kabupaten skala kawasan/kota dikalikan 100%.

Tabel 2.8
Persentase Pelayanan Drainase Skala Kawasan / Kota Sehingga Tidak Terjadi Genangan Tahun 2015-2021 Triwulan IV

No.	Uraian	TAHUN						
		2015	2016	2017	2018	2019	2020	2021
1	Panjang Jaringan drainase pada skala kawasan/kota	296,39	297,87	300,09	303,04	300,11	303,04	146,645
2	Panjang jalan kabupaten skala kawasan/kota	739,127	739,127	739,127	739,127	650,467	650,467	650,467
3	Persentase (%)	40,1	40,3	40,6	41	46,14	46,59	22,54

Sumber: DPUPR Kabupaten Temanggung, 2021

Pada tahun 2021, prosentase pelayanan drainase menurun dari tahun-tahun sebelumnya karena dilakukan pendataan ulang, survey dan pemeliharaan dari



UPTD Pemeliharaan Jalan dan Pengairan Regional I-VI sehingga didapat perhitungan panjang sistem drainase yang dikelola oleh Kabupaten Temanggung sepanjang 146,645 Km.

Master Plan Drainase yang telah dibuat meliputi :

- a. Master Plan Drainase Kota Temanggung.
- b. Master Plan Drainase Kota Parakan.
- c. Master Plan Drainase Kota Ngadirejo.

7. Persentase Desa terfasilitasi kegiatan Bankeu/Hibah

Pada tahun 2021 ini terdapat indikator baru yang ditetapkan dalam Perubahan RPJMD yaitu presentase desa yang terfasilitasi kegiatan bantuan keuangan/hibah tahun 2021. Perhitungan presentase tersebut didapat dengan rumus :

jumlah desa yang mendapatkan sosialisasi persiapan kegiatan bankeu/hibah dibagi jumlah seluruh desa yang mendapatkan kegiatan bankeu/hibah dikalikan 100%.

Tabel 2.9.

Persentase Desa terfasilitasi kegiatan Bankeu/Hibah Tahun 2021

Tahun	jumlah desa yang mendapatkan sosialisasi persiapan kegiatan bankeu/hibah	jumlah seluruh desa yang mendapatkan kegiatan bankeu/hibah	Persentase (%)
2021	136	136	100

Sumber: DPUPR Kabupaten Temanggung, 2021

Berikut kami lampirkan daftar desa yang mendapatkan bantuan keuangan/hibah Tahun 2021.



LAMPIRAN KEPUTUSAN BUPATI TEMANGGUNG NOMOR : 050 / 324 TAHUN 2021 TANGGAL : 25 Oktober 2021					
DAFTAR PENERIMA BANTUAN KEUANGAN KHUSUS DARI ANGGARAN PEMERINTAH KABUPATEN DAN BELANJA DAERAH KABUPATEN TEMANGGUNG KEPADA DESA TAHUN 2021 URUSAN PEKERJAAN UMUM					
NO	DESA	KECAMATAN	NAMA KEGIATAN	LOKASI KEGIATAN	PAGU ANGGARAN
1	Jetis	Selopampang	Betonisasi Jalan Setapak	Dsn. Tompak Ds. Jetis	Rp 30,000,000
2	Bumiayu		Pembangunan Sederan Makam	Dsn. Boto Ds. Bumiayu	Rp 50,000,000
3	Tanggulanom		Pembangunan Sederan Makam	Dsn. Jlamprang RW 01 Ds. Tanggulanom	Rp 50,000,000
4	Kacepit		Pembangunan Sarana Air Bersih	Dsn. Kuripan Desa Kacepit	Rp 50,000,000
5	Danupayan	Bulu	Betonisasi Jalan	Dsn. Kintelan Ds. Danupayan	Rp 100,000,000
			Pembangunan Sederan dan Pengerasan Jalan	Dsn. Pare Ds. Danupayan	Rp 125,000,000
6	Wonotirto		Pavingisasi Jalan	RT 02/RW 01 Dusun Kemirirejo, Ds. Danupayan	Rp 80,000,000
			Betonisasi Jalan Makam	Dsn. Wunut RT 4/1 Desa Wonotirto	Rp 50,000,000
7	Campursari	Bulu	Pagar Keliling Makam	Dsn. Gregesan, Desa Campursari	Rp 50,000,000
			Pemb. Drainase	RT 03/RW 04 Perum Karti Husada, Dusun Sewatu, Ds. Campursari	Rp 50,000,000
			Rabat Beton	RT 05/RW 01 Perum Sembawang Dusun Sojayan Desa Campursari	Rp 50,000,000
			Pembangunan Drainase	Dsn Sewatu Ds Campursari	Rp 50,000,000
8	Gondosuli	Bulu	Pembangunan Cor Blok Jalan Lingkungan RT	Dsn. Gondosuli RT 04 Ds. Gondosuli	Rp 25,000,000
			Pembangunan Cor Blok Jalan Lingkungan RT	Dsn. Gondosuli RT 06 Ds. Gondosuli	Rp 25,000,000
			Pembangunan Cor Blok Jalan Lingkungan RT	Dsn. Gondosuli RT.08 Ds. Gondosuli	Rp 75,000,000
			Pembangunan Cor Blok Jalan Lingkungan RT	Dsn. Salakan RT 03 Ds. Gondosuli	Rp 25,000,000
			Rabat Beton	RT 03/RW 04, Dsn. Purwosari Ds. Gondosuli	Rp 50,000,000
9	Tegalrejo	Bulu	Pembangunan Sederan Jalan Makam	Dsn. Krasak Ds. Tegalrejo	Rp 125,000,000
			Pembangunan Sederan Jalan Usaha Tani "sedaplang"	Dsn. Krasak Ds. Tegalrejo	Rp 50,000,000
10	Pengilon		Pembangunan Sederan Makam	Dsn. Jetis Ds. Pengilon	Rp 75,000,000
			Pembangunan Sederan / Talud Jalan Desa	Dusun Pengilon RT.01 RW.03 Desa Pengilon	Rp 50,000,000
11	Gandurejo	Bulu	Pemb. Drainase	Dusun Sejeruk, Desa Gandurejo	Rp 75,000,000
			Pemb. Drainase	RT 02/01 Dusun Tompak, Ds. Gandurejo	Rp 50,000,000
			Rabat Beton	RT 03/01 Dusun Tompak, Ds. Gandurejo	Rp 75,000,000
			Betonisasi Jalan Makam	RT 02/03 Dusun Luwiyun, Ds. Gandurejo	Rp 75,000,000
12	Tegallurung	Bulu	Pemeliharaan Jembatan Penghubung	Desa Tegallurung	Rp 285,000,000
			Pembangunan Sederan Makam	Ds. Tegallurung	Rp 100,000,000
			Pembangunan Betonisasi Jalan Tegallurung-Gondosuli	Desa Tegallurung - Gondosuli	Rp 200,000,000
			Pembangunan Betonisasi Jalan	RT 04/RW 04 Dusun Kauman, Ds. Ngimbrang	Rp 100,000,000
13	Ngimbrang	Bulu	Pemb. Sederan Jalan	RW 05 Dusun Gokerten, Ds. Ngimbrang	Rp 75,000,000
			Pemb. Betonisasi Jalan	RT 03/RW 11 Dusun Pandean, Ds. Pandemulyo	Rp 90,000,000
			Pemb. Sederan dan Betonisasi Jalan	RT 01 Dusun Diwek, Ds. Pandemulyo	Rp 130,000,000
			Pemb. Sederan Jalan	RT 02/RW 04 Dusun Kemalangan, Ds. Pandemulyo	Rp 75,000,000
			Pemb. Sederan Lingkungan	Dusun RT 01/RW 11 Dusun Pandean, Ds. Pandemulyo	Rp 50,000,000
15	Pakurejo	Bulu	Pemb. Sederan Jalan	RT 01/04 Dusun Pagutan, Ds. Pakurejo	Rp 75,000,000
16	Bansari		Pavingisasi Jalan	Dusun Gedangan Desa Bansari	Rp 50,000,000
17	Bulu		Pavingisasi Jalan	Dusun Tegaljoho RT.01 RW.03 Desa Bulu	Rp 50,000,000
18	Wonosari		Bulu	Sederan Jalan Makam Dukuh Seman	Desa Wonosari
			Sederan Penataan Makam	Dusun Coyo Desa Wonosari	Rp 75,000,000
19	Wonokerso	Tembak	Betonisasi Jalan	Dsn. Jaranan Ds. Wonokerso	Rp 50,000,000
20	Jragan		Pavingisasi Jalan Makam	Dsn. Tengan Ds. Jragan	Rp 50,000,000
			Rabat Beton Jalan Setapak	Rt. 04 / Rw. 02, Jragan	Rp 50,000,000
21	Kemloko		Pembangunan Drainase	Dsn. Kemloko 1 Ds. Kemloko	Rp 50,000,000
22	Greges	Tembak	Perbaikan Jalan Dusun	Dsn. Banjar RT 01 dan 02 RW 03 Ds. Greges	Rp 25,000,000
23	Gandu		Pembangunan Sederan/Talud dan Drainase	Dsn. Gandon Ds. Gandu (Status tanah Desa)	Rp 225,000,000
24	Kebumen	Pringsurat	Betonisasi dan Sederan	Dusun Karangsawung Desa Kebumen	Rp 50,000,000
			Betonisasi dan Sederan	RT 01 RW 03 Desa Kebumen	Rp 50,000,000
			Betonisasi Jalan Lingkungan	Dsn. Pakisan RT 04 RW 05 Ds. Wonokerso	Rp 50,000,000
			Pembangunan Sederan	RT 3/3 Lingk. VI, Desa Wonokerso	Rp 50,000,000
			Pembuatan Sumur Bor dan Jaringannya	Lingkungan 1 Dsn. Ngadiroso Ds. Wonokerso	Rp 60,000,000
26	Pingit	Pringsurat	Betonisasi Jalan	Rt.01 / Rw.02 Dsn. Lawang Ds. Pingit	Rp 50,000,000
			Pembangunan Betonisasi Jalan	Dusun Ngebong Desa Pingit (aset desa)	Rp 65,000,000
27	Kupen		Betonisasi Jalan	Rw. 05, Kliwonan, Kupen	Rp 50,000,000
			Pembangunan Jalan Lingk	Dsn. Semampir, Desa Gowak	Rp 50,000,000
28	Gowak	Pringsurat	Pembangunan Selokan	Dusun Duren Sawit Desa Gowak	Rp 50,000,000
			Pembangunan Sederan	Dusun Duren Sawit Desa Gowak	Rp 50,000,000
			Pemb. Drainase Jalan	Dsn Pakei, Desa Gowak	Rp 50,000,000
			Pemb Sederan	Dsn. Banjaran, Desa Gowak	Rp 50,000,000



29	Soborejo		Pembangunan Jalan Lingkungan	Dsn. Temanggung RT 04 RW 08 Ds. Soborejo	Rp	50,000,000
			Pembangunan Senderan	RT 3/4 Dsn. Mangli, Ds Soborejo	Rp	50,000,000
			Rabat Beton	RT 02/RW 05, Manggung, Soborejo	Rp	50,000,000
30	Karangwuni		Pembangunan Selokan dan Senderan	Dusun Kuwayuhan Desa Karangwuni	Rp	150,000,000
			Pembangunan Senderan Jalan Makam	Dusun Kuwayuhan Desa Karangwuni	Rp	100,000,000
31	Pringsurat		Pembangunan Selokan	Dusun Duwok Desa Pringsurat	Rp	100,000,000
			Pembangunan Selokan	Dusun Mirikerep Desa Pringsurat	Rp	100,000,000
			Pembangunan Senderan	Dusun Blender Desa Pringsurat	Rp	100,000,000
			Pembangunan Senderan	Dusun Ngroto Desa Pringsurat	Rp	100,000,000
32	Rejosari	Pringsurat	Pembangunan Senderan	Dusun Bodeyan Desa Rejosari	Rp	100,000,000
			Pembangunan Senderan	Dusun Pakisdadu Desa Rejosari	Rp	150,000,000
			Pembangunan Senderan Jalan Menuju Makam Sadranan	Dsn. Dompok, Ds. Rejosari	Rp	50,000,000
			Pengaspalan Jalan	Dusun Krajan 1 Desa Rejosari	Rp	100,000,000
			Pengaspalan Jalan	Dusun Krajan 3 Desa Rejosari	Rp	100,000,000
			Pengaspalan Jalan	Dusun Pakisdadu Desa Rejosari	Rp	150,000,000
33	Ngipik		Rabat Beton	Dusun Rt 01 Krajan Desa Ngipik	Rp	100,000,000
			Pembangunan Jalan Aspal	Dusun Nglarangan Desa Ngipik	Rp	130,000,000
34	Pagergunung		Rabat Beton Jalan	Dusun Ngancar-Dusun Dawunan Desa Pagergunung	Rp	100,000,000
35	Nglorog		Pembangunan Senderan Jalan Lingkungan	RT 01 RW 05 Ds. Nglorog	Rp	50,000,000
			Pembangunan Jalan Lingkungan	Rt 01 Rw 07 Dsn Dawunan Ds Nglorog	Rp	50,000,000
36	Soropadan		Pembangunan Selokanisasi	Dsn. Krajan II, Ds. Soropadan	Rp	50,000,000
37	Tempuran		Betonisasi dan Drainase	RT 4/7 Dsn. Pencar, Ds. Tempuran	Rp	50,000,000
			Pembangunan Drainase	RT 02 RW 01 Dusun Tempuran Desa Tempuran	Rp	50,000,000
38	Geblog		Betonisasi	Dusun Krajan Desa Geblog	Rp	200,000,000
			Pembangunan Senderan Makam Mbah Pulunggono Pulungsari	Dsn. Campurejo Ds. Geblog	Rp	50,000,000
39	Kalimanggis		Betonisasi Jalan Lingkungan	RT 04/RW 07 Dsn. Lamuk Ds. Kalimanggis	Rp	50,000,000
			Pembangunan Jalan Lingkungan	Rt. 04, Dsn. Clapar, Ds. Kalimanggis	Rp	50,000,000
40	Kaloran	Kaloran	Betonisasi Jalan	RT 03/RW 15, Dsn. Batur, Ds. Kaloran	Rp	50,000,000
			Pembangunan Rabat Beton	Dsn. Kampung Ds. Kaloran	Rp	50,000,000
			Pembangunan Senderan	Rt. 02 Rw. 12 Dsn. Triyono Ds. Kaloran	Rp	50,000,000
			Pralonisasi Saluran Irigasi Kelompok Tani	Dsn. Triyono Ds. Kaloran	Rp	11,500,000
41	Tegowanuh		Pembangunan Selokan dari Pasar Wage	Rt. 02 / Rw. 03, Dsn. Kauman, Ds. Tegowanuh	Rp	100,000,000
42	Kemiri		Pembangunan Talut	RT 1/4 Dsn. Jangkungan, Desa Kemiri	Rp	50,000,000
43	Keblukan		Pavingisasi RT 8/1	Dsn. Gembolan Desa Keblukan	Rp	50,000,000
44	Getas		Pembangunan Cor Blok Jalan	RT 01 RW 04 Dusun Cendono Desa Getas	Rp	50,000,000
			Pembangunan Selokan	Dsn. Krecek, Ds. Getas	Rp	50,000,000
45	Gandon		Pembuatan Instalasi Pengolahan Air Hujan	RT 02 RW 01 Dusun Kendal Desa Gandon	Rp	50,000,000
46	Tepusen		Betonisasi Jalan	Dsn. Keniten Ds. Tepusen	Rp	30,000,000
47	Baledu		Betonisasi Jalan	Dusun Baledu dan Dsn. Diwek Rt 05 Rw 01 Ds. Baledu	Rp	50,000,000
48	Samiran		Betonisasi Jalan	Rt. 08, Dusun Samiran, Samiran	Rp	50,000,000
49	Gesing	Kandangan	Betonisasi Jalan Makam	Dusun Sarangan Rt 03 Ds. Gesing	Rp	50,000,000
			Pembangunan Drainase Jln. Lingkungan	Dsn. Sarangan Desa Gesing	Rp	30,000,000
			Pembangunan Jalan	Rt. 03 / Rw. 08 Dsn. Sodong, Ds. Gesing	Rp	50,000,000
			Pemb. Jalan Lingkungan	Dsn. Sodong Ds. Gesing	Rp	50,000,000
			Penerangan Jalan Dusun	Dsn. Maluwij, Ds. Gesing	Rp	25,000,000
			Jalan Makam	Dsn. Ploso Ds. Gesing	Rp	75,000,000
50	Banjarsari		Betonisasi Jalan	Dsn. Purwodadi, Ds. Banjarsari	Rp	100,000,000
51	Ngemplak		Betonisasi Jalan	RT 04/RW 14, Dsn. Dakaran, Ds. Ngemplak	Rp	50,000,000
			Pembangunan Drainase Jln. Lingkungan	RT 03/05 Dsn. Gedongan-Dsn. Ngemplak Ds. Ngemplak	Rp	50,000,000
52	Tlogopucang		Pembangunan Jalan	Dsn. Dlingo Ds. Tlogopucang	Rp	100,000,000
			Pengadaan Sarana Air Bersih	Desa Tlogopucang	Rp	1,000,000,000
			Pelebaran Jalan Lingkungan	Rt 09 Rw 04 Tlogopucang Selatan - Tlogopucang Tengah Ds. Tlogopucang	Rp	100,000,000
			Pembangunan Jalan	Dsn. Rowo Rejosari, Tlogopucang	Rp	50,000,000
53	Blimbing		Pembangunan Jalan Ke Makam	Dsn. Jlegong, Ds. Blimbing	Rp	50,000,000
54	Kedawung		Pembangunan Jalan	Dsn. Sigeblok Ds. Kedawung	Rp	50,000,000
55	Wadas		Pembangunan Jembatan Tembus Si Gong	Dsn. Tegalsari, Ds. Wadas	Rp	50,000,000
			Senderan dan Penyambungan Jalan Cor	Dsn. Wonobodro, Ds. Wadas	Rp	50,000,000
56	Caruban		Pengaspalan	Dusun Bero, Ds. Caruban	Rp	150,000,000
			Pengadaan Penerangan Jalan Menuju Makam	Dsn. Bendokuluk Ds. Caruban	Rp	10,000,000
57	Margolelo		PSAB	Dsn. Sumenggoh, Ds. Margolelo	Rp	100,000,000



58	Bandunggede		Betonisasi jalan	Bendosari RT 01 RW 07 Bandunggede	Rp	50,000,000
			Pembangunan Jalan Makam	Dsn. Bendosari RT 05 RW 07 Ds. Bandunggede	Rp	50,000,000
59	Mojotengah		Betonisasi Jalan Lingkar	Dsn. Widuri, Ds. Mojotengah	Rp	50,000,000
			Perbaikan Angle Pengaman Jembatan	Dsn. Tegaljoho, Desa Mojotengah	Rp	50,000,000
			Pembangunan Saluran Drainase	RT 01 / RW 07, Dsn. Sanggrahan, Ds. Mojotengah	Rp	75,000,000
60	Kedu	Kedu	Betonisasi Jalan Lingk	RT 06 / 02 Dusun Kedu, Desa Kedu	Rp	50,000,000
			Pavingisasi Jalan Tembus	Rw. 08, Dsn. Tawangsari, Ds. Kedu	Rp	25,000,000
			Pembangunan Sandaran Tebing Jalan	RT 05 / 06 Dusun Kahuripan, Desa Kedu	Rp	50,000,000
			Selasar Jalan Makam	RT 01 / RW 05, Kedu Gang V, Ds. Kedu	Rp	50,000,000
			Senderan Sungai	RT 02-03 / RW 04, Dsn. Irawanan, Ds. Kedu	Rp	60,000,000
			Pembangunan Senderan Jembatan	Dsn Makukuhan Ds Kedu	Rp	25,000,000
61	Ngadimulyo		Betonisasi Jalan Lingkungan	Dusun Setrobayan Rt 05 / 02 Ds Ngadimulyo	Rp	50,000,000
			Pembangunan Selokan Lingkungan dan Betonisasi	Dusun Setrobayan RT 04 RW 02 Ds Ngadimulyo	Rp	50,000,000
			Pembangunan Air Bersih	Dusun Setrobayan Rt 01 / 02 Ds Ngadimulyo	Rp	50,000,000
			Betonisasi Jalan Makam	Dsn Craken Ds Ngadimulyo	Rp	50,000,000
62	Salamsari		Betonisasi Jalan	RT 01 / RW 01, Dsn. Watugede, Ds. Salamsari	Rp	100,000,000
			Pembangunan Jembatan Kali Datar	Dsn. Kamal Ds Kundsari - Dsn. Gabukan Ds. Tegalsari	Rp	700,000,000
			Pembangunan Talud Jalan	Dsn. Munding Lor Ds. Kundsari	Rp	50,000,000
63	Kundsari		Pavingisasi Jalan	Dsn. Munding Kidul, Ds. Kundsari	Rp	20,000,000
		Kedu	Betonisasi Jalan	Rt. 03, Dsn. Mriyan Wetan, Ds. Kundsari	Rp	10,000,000
			Pavingisasi Halaman Balai Dukuh dan Jalan Lingkungan Gang VIII	Dusun Karang Desa Danurejo	Rp	50,000,000
64	Danurejo		Rehab Pavingisasi Jalan	RT 02 / RW 01, Gang II, Ds. Danurejo	Rp	100,000,000
			Pavingisasi Jalan	Dsn Sono, Desa Danurejo	Rp	100,000,000
65	Tegalsari		Pembangunan Jalan Tembus	Dsn. Gabugan, Ds. Tegalsari	Rp	25,000,000
66	Candimulyo		Penerangan Jalan	Rt. 07 / RW 05 Pakisan, Ds. Candimulyo	Rp	50,000,000
67	Gondangwayang		Rabat Beton	Dsn Cepit RT 5 / 1 Ds Gondangwayang	Rp	50,000,000
68	Karangtejo		Senderan Jalan	RT 01 / RW 08, Dsn. Pongangan, Ds. Karangtejo	Rp	50,000,000
69	Mergowati		Betonisasi Jalan Lingkungan	RT 01 RW 02 Dusun Druju Desa Mergowati	Rp	50,000,000
70	Glapansari		Betonisasi Jalan Lingk. Gunung	Ds. Glapansari	Rp	100,000,000
			Pembangunan Senderan Jalan	Dsn. Diwekan, Ds. Glapansari	Rp	150,000,000
71	Traji		Irigasi Dam Sekranjang	Dsn. Karangsenen, Ds. Traji	Rp	70,000,000
			Pavingisasi Jalan	Dusun Kauman RT 07 RW 01 Ds. Traji	Rp	50,000,000
72	Mandisari	Parakan	Pavingisasi Jalan	Dusun Bajangan RT.02 RW.01 Desa Mandisari	Rp	50,000,000
			Pavingisasi Jalan	RW 05, Dsn. Mekarsari, Ds. Mandisari	Rp	75,000,000
			Pembangunan Senderan Irigasi	Dsn. Bendorejo Ds. Mandisari	Rp	75,000,000
73	Campursalam		Pembuatan Talud dan Pavingisasi	Dusun Kembaran RT 07 RW 01 Ds. Campursalam	Rp	50,000,000
74	Nglondong		Rabat Beton Banyurip-Gunungkekep	Ds. Nglondong	Rp	50,000,000
75	Bagusan		Senderan Makam	Dsn. Pringlimit RW 02 Ds. Bagusan	Rp	50,000,000
76	Caturanom		Pembangunan Bak Penangkapan dan Pengadaan Pipa Jaringan Air Bersih	Dsn Tanduran Ds Caturanom	Rp	50,000,000
77	Medari	Ngadirejo	Jembatan Desa	Dusun Jiwan RT 04 RW 6 Desa Medari	Rp	50,000,000
			Pembangunan Pagar Makam	Rt. 03 / Rw. 02 Dsn. Medari Ds. Medari	Rp	50,000,000
			Pembangunan Jalan Klimbangan (Dusun Totogan)- Jiwan Jalan Klimbangan	(dusun totogan)- Jiwan (MEDARI NGADIREJO)	Rp	200,000,000
78	Petirejo		Pavingisasi Jalan	Rt. 01 / Rw. 01, Dsn. Krajan, Ds. Petirejo	Rp	50,000,000
79	Karangedong		Pavingisasi Lingk. Balai Desa	Desa Karangedong	Rp	50,000,000
80	Munggangsari		Pavingisasi Lingk. Dusun Daksari	Dsn. Daksari, Desa Munggangsari	Rp	50,000,000
81	Giripurno		Paving Jalan Gang	Dsn. Gedekan Giripurno	Rp	50,000,000
82	Kataan		Pembangunan Jalan Makam Wali Limbung	Dsn. Kawangan Desa Kataan	Rp	70,000,000
83	Gandu Wetan		Pembangunan Senderan Makam	Dusun Gaden RT.04 RW.01 Desa Gandu Wetan	Rp	150,000,000
84	Katekan		Rabat Beton	Dsn. Lamuk RT.01 / 05 Ds. Katekan	Rp	50,000,000
85	Gedongsari		Pamsimas	Dsn. Balekerso, Ds. Gedongsari	Rp	100,000,000
			Senderan Kali Gandok	RT 03 / 06 Dsn. Gandok Desa Gedongsari	Rp	50,000,000
86	Sukomarto		Pavingisasi Jalan	Dsn. Gembiro RT 04 RW 04 Ds. Sukomarto	Rp	50,000,000
			Senderan Makam	Dsn. Wangang Suko Ds. Sukomarto	Rp	50,000,000
87	Jombor	Jumo	Pavingisasi Jalan Lingkungan	RT 04 / RW 08, Dsn. Komprenan, Ds. Jombor	Rp	50,000,000
			Pembangunan Senderan	Dusun Kuncen RT.01 RW.03 Desa Jombor	Rp	150,000,000
88	Jumo		Pembangunan Jalan Desa (Jumo)	Desa Jumo	Rp	500,000,000
89	Giyono		Pengadaan Lampu Penerangan Lingkungan	RW 05, Dsn. Mlaran Ds. Giyono	Rp	50,000,000
			Pembangunan Sarana Air Bersih	Dsn. Jurang, Ds. Kertosari	Rp	50,000,000
90	Kertosari		Sarpras Air Bersih	Dsn. Klebaan Ds. Kertosari	Rp	50,000,000
91	Gununggempol		Senderan Jalan Blok Gunung Wungu	Ds. Gununggempol	Rp	120,000,000
92	Jamusan		Senderan Makam	Rw. 01, Ds. Jamusan	Rp	100,000,000



93	Muntung	Candioto	Pavingisasi Jalan Makam Candi	Dsn Candi Ds Muntung	Rp	50,000,000
			Pembangunan Senderan	Dsn. Sengkan, Desa Muntung	Rp	100,000,000
94	Muneng		Pembangunan Jalan	RT 14/RW 02, Kwarasan jurang, Muneng	Rp	100,000,000
			Pembangunan Saluran Air Minum	Dusun Kwarasan Jurang RT.12 Desa Muneng	Rp	50,000,000
95	Canggal	Candioto	Pemb. Senderan makam	Dsn. Jurang Ds.Canggal	Rp	50,000,000
96	Sidoarjo		Senderan Jalan	Rt. 02 / Rw. 06, Dusun Dawe, Ds. Sidoarjo	Rp	50,000,000
97	Kentengsari		Lanjutan Pembangunan Air Minum	Dusun Mentosati RT.20 Desa Kentengsari	Rp	50,000,000
98	Purwosari	Kranggan	Air Bersih	Dsn. Gintungan Ds. Purwosari	Rp	25,000,000
			Cor Blok Jalan	Dsn. Purwosari 2, Ds. Purwosari	Rp	50,000,000
			Pembangunan Jalan Ke Makam	Rt. 03 Rw. 05, Gintungan, Ds. Purwosari	Rp	50,000,000
			Pengaspalan Jalan	Dusun Sarangan Desa Purwosari	Rp	150,000,000
			Pembangunan Senderan Jalan	Gintungan, Purwosari	Rp	50,000,000
99	Kramat		Betonisasi Jalan	Dusun Sumber Rejo,Ds. Kramat	Rp	50,000,000
100	Gentan	Kranggan	Betonisasi Jalan	Rt. 02 , Wonogiri, Ds. Gentan	Rp	50,000,000
			Betonisasi	Rt. 01 Rw. 04, Traju, Gentan	Rp	50,000,000
			Cor Blok Jalan	Ds. Suruh Ds. Gentan	Rp	50,000,000
			Drainase Jalan	Dsn. Mudal, Ds. Gentan	Rp	50,000,000
			Jalan Lingkungan	Dsn. Keji, Ds.Gentan	Rp	50,000,000
101	Kemloko	Kranggan	Drainase Jalan	Dsn. Puspan, Ds. Kemloko	Rp	50,000,000
			Pembangunan Jalan Cor Lingkungan	Rt.6/Rw.13 Dsn. Klowok Lor Ds. Kemloko	Rp	25,000,000
			Rabat Beton	RT 05 RW 06 Dusun Klowok Kidul Desa Kemloko	Rp	50,000,000
102	Ngropoh		Pembangunan Jalan Lingkungan	Dsn. Sentul, Ds. Ngropoh	Rp	50,000,000
103	Sanggrahan		Betonisasi Jalan	Rt 03 Rw 05 Dsn Rowo Wetan Ds Sanggrahan	Rp	50,000,000
104	Badran		Pengaspalan Jalan	Rt 03 Rw 03 Dsn Kuncen Dan Rw 09 Perum Korpri Badran	Rp	200,000,000
105	Pendowo		Pengaspalan Jalan Lingkungan	Rt 01 Rw 02 Ngepoh Badran	Rp	50,000,000
106	Nguwet		Pembangunan Sumber Mata Air	Dusun Kajeran Desa Pendowo	Rp	50,000,000
107	Sriwungu	Tlogomulyo	Pavingisasi Jalan	RT 02/RW 03, Dsn. Tengah Ds. Nguwet	Rp	50,000,000
108	Pagersari		Betonisasi Jalan Ke Makam	Rw. 04, Dsn. Bekelan, Ds. Sriwungu	Rp	50,000,000
			Pavingisasi Jalan	Dsn. Karanganyar Ds. Pagersari	Rp	100,000,000
			Pavingisasi Jalan	Rt.4, 5, 6 Dsn. Clapar Ds. Pagersari	Rp	100,000,000
109	Kerokan		Pembangunan Drainase	Dsn. Ngaglik Ds. Kerokan	Rp	50,000,000
110	Tanjungsari		Pembangunan Drainase	RT 04 RW 03 Dsn Tanggung Ds Tanjungsari	Rp	50,000,000
111	Tilir		Pembangunan senderan	RT 03 RW 02 Dusun Kiyayu Desa Tilir	Rp	50,000,000
112	Bansari	Bansari	Pavingisasi Jalan	Rt. 1/Rw.9 Dsn. Malatan Ds. Bansari	Rp	75,000,000
			Pavingisasi Jalan	Rt. 2/Rw.4 Dsn. Srimulyo Ds. Bansari	Rp	50,000,000
			Pavingisasi Jalan Pringapus	Rt. 06 Rw. 08 Dsn. Pringapus Ds. Bansari	Rp	50,000,000
113	Tlogowero		Pavingisasi Jalan	RT 05 RW 01 Ds. Tlogowero	Rp	50,000,000
114	Mojosari		Pavingisasi Jalan	Rt.11/Rw.01 Dsn. Macanan Ds. Mojosari	Rp	50,000,000
115	Tuksari	Kledung	Betonisasi Jalan Desa	Rt. 05 / Rw. 02, Dsn. Sangkon, Ds. Tuksari	Rp	50,000,000
116	Kledung		Pembangunan Senderan	Rt. 05, Dsn. Ngadigunung, Ds. Tuksari	Rp	100,000,000
			Pavingisasi	Desa Kledung RT 01 RW 01	Rp	50,000,000
117	Batursari		Pembangunan Prasarana Air Bersih	Ds. Batursari RT 07 RW 02	Rp	50,000,000
			Senderan Jalan	Ds. Batursari RT 02 RW 01	Rp	50,000,000
118	Tlahab		Pembangunan Senderan JUT Kalianggrung	Ds. Tlahab	Rp	100,000,000
			Pembangunan Senderan	RT 16 RW 03 Ds. Tlahab	Rp	150,000,000
119	Petarangan	PSAB	Dsn Tarangan, Ds. Petarangan	Rp	50,000,000	
		Senderan Makam	Rt. 07 / Rw. 03, Dsn Tarangan, Ds. Petarangan	Rp	150,000,000	
120	Kebondalem	Bejen	Jembatan Antar Desa Congkrang-Kebondalem	Desa Kebondalem	Rp	400,000,000
121	Tening	Wonoboyo	Pembangunan Jalan	RT 16/ RW 07, Dsn. Mergosari, Ds. Tening	Rp	50,000,000
122	Wonocoyo		Betonisasi Jalan Gang	Gopakan RT. 3 RW. 4 Wonocoyo	Rp	50,000,000
			Betonisasi	Dsn. Tegal Parakan, Desa Gemawang	Rp	50,000,000
123	Gemawang	Gemawang	Pembangunan Bak Penampungan Air Bersih	Dsn. Kalinongko Ds. Gemawang	Rp	30,000,000
			Rabat Beton	Dsn. Penangkan Ds. Gemawang	Rp	50,000,000
			Pembangunan Drainase Tertutup	RT 05/ RW 08 , Dsn. Tegal Parakan, Ds. Gemawang	Rp	50,000,000
124	Jambon	Gemawang	Pembangunan Jalan Lingkungan	RT.09/ RW.03, Dsn. Krajan Ds. Jambon	Rp	30,000,000
			Pembangunan Sarpras PIPANISASI dan Meterisasi Air Bersih	Rt 03 Rw 04 Dusun Braman Desa Jambon	Rp	50,000,000
125	Karangsene		Pembangunan Sarana Air Bersih	Dsn. Karang Manggis, Ds. Karangsene	Rp	50,000,000
126	Kalibanger		Pembangunan Senderan Makam	Dusun Plekoran RT.04 RW.03 Desa Kalibanger	Rp	250,000,000
127	Banaran		Rabat Beton	RT 01 sampai RT 04 Dsn. Kruwisan Ds. Banaran	Rp	50,000,000
128	Sucen	Gemawang	Senderan Jalan	Dsn. Mandang Ds. Sucen	Rp	50,000,000
			Pembangunan Senderan Balai Dusun	Dsn Ngasinan Ds Sucen	Rp	50,000,000
129	Muncar		Pembangunan Rabat Beton	Dsn Blawong Kulon Rt/Rt 03/07 Ds Muncar	Rp	50,000,000



130	Tempelsari	Tretep	Drainase	Rt. 03 / Rw. 01, Tempelsari	Rp 100,000,000	
			Senderan Jalan Desa	Dsn. Ngapus Desa Tempelsari	Rp 100,000,000	
131	Sigedong		Pembangunan Senderan	Dsn. Seklatak RT 09 RW 03 Ds. Sigedong	Rp 50,000,000	
			Talud Jalan	Rt. 04 / Rw. 01, Dsn. Sogedong, Ds. Sigedong	Rp 50,000,000	
132	Bonjor		Pembangunan Senderan	Rt 08 Rw 01 Dsn. Krajan Ds. Bonjor	Rp 75,000,000	
			Talud	Krajan RT. 3 RW. 1 Bonjor	Rp 50,000,000	
133	Bendungan		Senderan Balai Desa	Desa Bendungan	Rp 100,000,000	
134	Mudal		Temanggung	Air Bersih	Dsn. Dukuh RT 02-03 RW 01 Ds. Mudal	Rp 50,000,000
				Betonisasi Lingkungan	RT 7/1 Dsn. Dukuh, Desa Mudal	Rp 50,000,000
				Pembuatan Talud Makam Umum	RT 07 Dsn. Kasihan Ds. Mudal	Rp 50,000,000
		Pembangunan Sarana Air Bersih		Desa Mudal	Rp 200,000,000	
135	Lungge	Pembangunan Betonisasi Jalan Makam		RT 06 RW 02 Ds. Lungge	Rp 50,000,000	
136	Guntur	Pembangunan Senderan		Dsn. Kedung Ombo, Desa Guntur	Rp 50,000,000	
JUMLAH					Rp 19,586,500,000	

8. Persentase Gedung Pemerintah Daerah Kondisi Baik

Gedung dan Bangunan adalah salah satu aset yang dimiliki oleh pemerintah yang digunakan dalam rangka untuk pelaksanaan pelayanan kepada stake holders dan masyarakat. Gedung-gedung pemerintahan di Kabupaten Temanggung diantaranya adalah gedung Sekolah Negeri, gedung kantor pemerintah, Polindes, Puskesmas, Puskesmas Pembantu, Pasar.

Berdasarkan inventarisasi aset dan data dari Bagian Aset BPPKAD Jumlah total gedung dan bangunan Pemerintah Kabupaten Temanggung yang dapat dilaporkan sampai dengan triwulan IV ini sejumlah 6.758 unit gedung dan jumlah gedung dalam kondisi baik 5.980 unit.

Persentase gedung pemerintahan daerah kondisi baik bisa dihitung dengan rumus jumlah gedung pemerintah kondisi baik dibagi jumlah total gedung pemerintah di Kabupaten Temanggung dikalikan 100 %.

Tabel 2.10.

Persentase Gedung Pemerintah Daerah Kondisi Baik Tahun 2021

Tahun	Jumlah gedung pemerintah kondisi baik	jumlah total gedung pemerintah di Kabupaten Temanggung	Per sentase (%)
2021	3806	4384	86.82

Sumber: DPUPR Kabupaten Temanggung, 2021

9. Persentase Trotoar Kondisi Baik

Trotoar adalah jalur yang terletak berdampingan dengan jalur lalu lintas yang khusus dipergunakan untuk pejalan kaki (*pedestrian*). Untuk keamanan pejalan kaki maka trotoar ini harus dibuat terpisah dai jalur lalu lintas oleh struktur



fisik berupa kereb. Perlu atau tidaknya trotoar disediakan sangat tergantung dari volume pedestrian dan volume lalu lintas pemakai jalan tersebut.

Panjang trotoar di Kabupaten Temanggung tidak sama dengan keseluruhan panjang jalan Kabupaten Temanggung karena setiap jalan kabupaten tidak selalu disertai trotoar. Berikut panjang dan kondisi trotoar Kabupaten Temanggung sampai dengan triwulan IV berdasarkan hasil survey dan pemeliharaan dari UPTD Pemeliharaan Jalan dan Pengairan Regional I s/d VI yang menjadi kewenangan Pemerintah Kabupaten Temanggung.

Tabel 2.11
Tabel Rekapitulasi Kondisi Trotoar Kabupaten Temanggung
Triwulan IV Tahun 2021

No.	Wilayah Kewenangan	Total Panjang Trotoar (m')	Panjang trotoar Kondisi Baik (m')
1	UPTD Regional I Wilayah Temanggung	30,569.31	24,516.61
2	UPTD Regional II Wilayah Parakan	18,030.00	16,139.34
3	UPTD Regional III Wilayah Ngadirejo	12,013.00	5,335.50
4	UPTD Regional IV Wilayah Kranggan	7,693.00	5,623.00
5	UPTD Regional V Wilayah Kandangan	4,086.00	3,629.00
6	UPTD Regional VI Wilayah Tembarak	1,500.10	664.80
		73,891.41	55,908.25

Rumus persentase trotoar kondisi baik dihitung dengan rumus panjang trotoar kondisi baik dibagi panjang trotoar kabupaten dikalikan 100 %.

Tabel 2.12
Persentase Trotoar Kondisi Baik Kabupaten Temanggung
Triwulan IV Tahun 2021

Tahun	Panjang Trotoar Kondisi Baik (m)	Panjang Trotoar Kabupaten (m)	Presentase (%)
2021	55.908,25	73.891,41	75.66



10. Persentase Jalan Kabupaten Kondisi Mantap

Jalan Kabupaten adalah jalan yang menjadi kewenangan kabupaten. Jalan kabupaten merupakan jalan lokal dalam sistem jaringan jalan primer yang tidak termasuk dalam jalan nasional dan jalan provinsi, yang menghubungkan ibu kota kabupaten dengan ibukota kecamatan, antar ibu kota kecamatan, ibukota kabupaten dengan pusat kegiatan lokal, antar pusat kegiatan lokal, serta jalan umum dalam sistem jaringan jalan sekunder dalam wilayah kabupaten, dan jalan strategis kabupaten.

Jalan dalam kondisi baik adalah jalan yang mempunyai kondisi perkerasan yang mantap dan dapat berfungsi melayani transportasi dengan baik. Yang dimaksud kondisi baik dalam indikator ini adalah ruas jalan dalam kondisi baik (kerusakan <11 %) dan sedang (kerusakan <23%)

Yang dimaksud persentase jalan kondisi baik pada indikator ini meliputi kondisi baik dan sedang.

Rumus untuk memperoleh angka persentase jalan kabupaten dengan kondisi baik adalah dengan menjumlah panjang jalan kondisi baik dan kondisi sedang dibagi total panjang jalan kabupaten dikali 100%. Jalan kabupaten dengan kondisi baik ditampilkan pada tabel di bawah ini.

Tabel 2.13
Jalan Kabupaten Berkondisi Baik
Kabupaten Temanggung Tahun 2015-2021
Tahun 2021 Triwulan IV

Tahun	Jalan Kabupaten (km)		
	Panjang Jalan (km)	Kondisi Baik (baik + sedang) (km)	%
2015	739,127	552,818	74,79
2016	739,127	566,488	76,64
2017	739,127	607,25	82,16
2018	739,127	621,992	84,15
2019	650,476	579,866	89,14
2020	650,476	542,047	83,33
2021	650,476	580,790	89,29

Sumber: DPUPR Kabupaten Temanggung, 2021



Dari tabel di atas, pada tahun 2020 terjadi penurunan kondisi jalan kabupaten dikarenakan pada tahun 2020 Bidang Bina Marga Dinas Pekerjaan Umum, Perumahan dan Kawasan Permukiman Kabupaten Temanggung hanya mengelola anggaran sebesar Rp. 13.613.603.400,00 dari total pagu anggaran tahun 2020 yang telah direncanakan dalam RENJA tahun 2021 yaitu senilai Rp.62.704.451.100,00. Hal tersebut dikarenakan adanya *refocusing* anggaran untuk penanganan COVID-19 di tahun 2020.

Berdasarkan data tersebut di atas dapat disimpulkan bahwa pada Tahun Anggaran 2020 Bidang Bina Marga Dinas Pekerjaan Umum, Perumahan dan Kawasan Permukiman Kabupaten Temanggung tidak dapat melaksanakan kegiatan baik peningkatan maupun pembangunan jalan akibat *refocusing* anggaran sehingga banyak ruas jalan yang sudah direncanakan untuk ditangani pada tahun 2020 tidak terlaksana. Oleh karena itu, kondisi jalan yang seharusnya dapat ditingkatkan pada tahun 2020 mengalami penurunan kondisi, baik karena faktor eksternal maupun internal. Penurunan kondisi dari baik menjadi sedang, sedang menjadi rusak ringan dan rusak ringan menjadi rusak berat. Sedangkan biaya pemeliharaan tidak cukup untuk memelihara seluruh jalan kabupaten pada tahun tersebut.

Pada Tahun 2021 Triwulan IV telah terdapat peningkatan kondisi jalan yang signifikan.

Data laporan hasil survey kondisi jalan dapat dilihat pada tabel berikut :



LAPORAN KONDISI JALAN KABUPATEN TEMANGGUNG
DD1
TRIWULAN : IV - 2021

NO.	NO. RUAS	NAMA RUAS	PANJANG RUAS (KM)	LEBAR RUAS (KM)	ASP AL (KM)				BETON				TELFORD	TANAH
					Baik	Sedang	Rusak Ringan	Rusak Berat	Baik	Sedang	Rusak Ringan	Rusak Berat		
1	2	3	4	5	6	7	8	9	10	11	12	13	14	15
1	UPT REGIONAL I WILAYAH TEMANGGUNG													
1	33-23-061	Jurang - Salamsari	3.800	3.00	3.799	-	0.001	-	-	-	-	-	-	-
2	33-23-098	Sudikampir - Delok	5.700	3.00	5.699	0.001	-	-	-	-	-	-	-	-
3	33-23-099	Gilingsari - Langgeng	3.000	4.00	2.999	-	0.001	-	-	-	-	-	-	-
4	33-23-105	Jl. Mungseng - Langgeng	3.500	4.00	2.700	-	-	-	0.800	-	-	-	-	-
5	33-23-106	Jl. Karangwuni - Tlogomulyo	0.650	4.00	0.649	-	0.001	-	-	-	-	-	-	-
6	33-23-107	Tlogomulyo - Jragan	1.200	3.00	1.200	-	-	-	-	-	-	-	-	-
7	33-23-109	Pikatan - Jragan	2.210	3.50	2.209	-	0.001	-	-	-	-	-	-	-
8	33-23-125	Jl. Gatot Subroto	0.670	6.00	0.667	-	0.003	-	-	-	-	-	-	-
9	33-23-126	Kebonsari - Tlogorejo	0.900	4.00	0.897	0.001	0.002	-	-	-	-	-	-	-
10	33-23-127	Jl. Tegaltemu	0.450	4.00	0.447	0.001	0.002	-	-	-	-	-	-	-
11	33-23-128	Manding - Jurang	1.200	4.00	1.200	-	-	-	-	-	-	-	-	-
12	33-23-129	Temanggung - Gilingsari	2.000	4.00	1.998	0.001	0.001	-	-	-	-	-	-	-
13	33-23-130	Jl. MT. Haryono	0.630	8.00	0.627	0.001	0.002	-	-	-	-	-	-	-
14	33-23-131	Jl. Perintis Kemerdekaan	3.220	7.00	3.219	-	0.001	-	-	-	-	-	-	-
15	33-23-132	Jl. Lingkar Alum - Alum Temanggung	0.560	9.00	0.560	-	-	-	-	-	-	-	-	-
16	33-23-133	Jl. Brig. Jend. Katamso (Temanggung)	0.200	3.50	0.200	-	-	-	-	-	-	-	-	-
17	33-23-134	Jl. May. Jend. Sutoyo	0.270	4.50	0.270	-	-	-	-	-	-	-	-	-
18	33-23-135	Jl. Letjen. Suprpto	0.260	9.00	0.259	-	0.001	-	-	-	-	-	-	-
19	33-23-136	Jl. Sindoro	0.230	4.00	0.227	0.002	0.001	-	-	-	-	-	-	-
20	33-23-137	Jl. Sumbing	0.180	4.00	0.178	0.001	0.001	-	-	-	-	-	-	-
21	33-23-138	Jl. KH. Wahid Hasim	0.465	3.00	0.465	-	-	-	-	-	-	-	-	-
22	33-23-139	Jl. May. Jend. D.I Panjaitan	1.130	4.00	1.129	-	0.001	-	-	-	-	-	-	-
23	33-23-140	Jl. Subagyo I (Ka. Mungseng)	0.480	3.60	0.480	-	-	-	-	-	-	-	-	-
24	33-23-141	Jl. Mujahidin	0.880	4.00	0.879	-	0.001	-	-	-	-	-	-	-
25	33-23-142	Jl. Giyanti - Mungseng	1.050	4.00	1.048	-	0.002	-	-	-	-	-	-	-
26	33-23-143	Jl. Kampung Paingan	0.620	5.00	0.617	0.001	0.002	-	-	-	-	-	-	-
27	33-23-144	Jl. Pahlawan	2.400	6.00	2.400	-	-	-	-	-	-	-	-	-
28	33-23-145	Jl. Kowangan - Mudal (Tentara G	2.800	7.00	2.800	-	-	-	-	-	-	-	-	-
29	33-23-146	Jl. Sarbini	0.900	4.00	0.900	-	-	-	-	-	-	-	-	-
30	33-23-147	Jl. Kartini	1.150	5.50	1.149	-	0.001	-	-	-	-	-	-	-
31	33-23-148	Jl. Dewi Sartika	0.480	6.00	0.477	0.001	0.002	-	-	-	-	-	-	-
32	33-23-149	Jl. Kol. Sugiono	0.230	7.00	0.230	-	-	-	-	-	-	-	-	-
33	33-23-150	Jl. Gunung Prau	0.110	6.50	0.110	-	-	-	-	-	-	-	-	-
34	33-23-151	Jl. Veteran	0.130	6.00	0.130	-	-	-	-	-	-	-	-	-
35	33-23-152	Jl. Piere Tendean	0.150	6.50	0.150	-	-	-	-	-	-	-	-	-
36	33-23-153	Jl. Setya Budi	0.160	10.00	0.160	-	-	-	-	-	-	-	-	-
37	33-23-154	Jl. Tentara Pelajar	0.200	10.00	0.199	-	0.001	-	-	-	-	-	-	-
38	33-23-155	Jl. A. Yani	0.390	9.50	0.390	-	-	-	-	-	-	-	-	-
39	33-23-156	Jl. K.S. Tubun	0.320	11.00	0.319	0.001	-	-	-	-	-	-	-	-
40	33-23-157	Jl. Dr. Wahidin	0.720	5.00	0.718	0.001	0.001	-	-	-	-	-	-	-
41	33-23-158	Jl. Dr. Sutomo	0.620	8.50	0.619	-	0.001	-	-	-	-	-	-	-
42	33-23-159	Jl. Samanbudi	0.250	7.00	0.250	-	-	-	-	-	-	-	-	-
43	33-23-160	Jl. Haji Agus Salim	0.200	8.50	0.200	-	-	-	-	-	-	-	-	-
44	33-23-161	Jl. H.O.S. Cokroaminoto	0.180	6.00	0.178	0.001	0.001	-	-	-	-	-	-	-
45	33-23-162	Jl. Dr. Cipto	0.420	6.00	0.420	-	-	-	-	-	-	-	-	-
46	33-23-163	Jl. Tembus Depan Pemda	0.370	7.50	0.369	-	0.001	-	-	-	-	-	-	-
47	33-23-164	Jl. K.H. A. Dahlan	0.330	4.00	0.330	-	-	-	-	-	-	-	-	-
48	33-23-165	Jl. Wolter Monginsidi	0.440	4.00	0.440	-	-	-	-	-	-	-	-	-
49	33-23-166	Jl. Supeno	0.210	4.00	0.210	-	-	-	-	-	-	-	-	-
50	33-23-167	Jl. Suyoto	0.600	7.50	0.600	-	-	-	-	-	-	-	-	-
51	33-23-168	Jl. Mardisari - suruh	0.700	3.00	0.699	0.001	-	-	-	-	-	-	-	-
52	33-23-169	Madureso - Lungge	0.900	4.00	0.900	-	-	-	-	-	-	-	-	-
53	33-23-170	Jl. Papoan - Lungge	1.000	4.00	1.000	-	-	-	-	-	-	-	-	-
54	33-23-171	Jl. Tepungsari - Gender	1.730	3.00	1.729	-	0.001	-	-	-	-	-	-	-
55	33-23-172	Jl. Kadar	0.730	7.00	0.730	-	-	-	-	-	-	-	-	-
56	33-23-173	Jl. Tembus Kadar	0.560	3.50	0.559	0.001	-	-	-	-	-	-	-	-
57	33-23-174	Jl. W.R. Supratman	0.247	7.00	0.247	-	-	-	-	-	-	-	-	-
58	33-23-175	Jl. Sri Suwarno	0.500	8.00	0.499	0.001	-	-	-	-	-	-	-	-
59	33-23-176	Jl. Sindoro	1.220	8.00	1.219	0.001	-	-	-	-	-	-	-	-
60	33-23-177	Jl. Kowangan - Geneng (Gerilya)	1.710	7.00	1.709	-	0.001	-	-	-	-	-	-	-
61	33-23-178	Geneng - Maron	4.480	7.00	4.476	0.002	0.002	-	-	-	-	-	-	-
JUMLAH			62.992 Km		62.137	0.019	0.036		0.800					
PERSENTASE			100.00%		98.64%	0.03%	0.06%	0.00%	1.27%	0.00%	0.00%	0.00%	0.00%	0.00%



II UPT REGIONAL II WILAYAH PARAKAN													
1	33-23-058	Traji	- Gedongsari	0.400	5.00	0.400	-	-	-	-	-	-	-
				3.500	4.00	3.500	-	-	-	-	-	-	-
				1.800	3.00	1.800	-	-	-	-	-	-	-
2	33-23-059	K e d u	- Tegong	0.100	7.90	0.100	-	-	-	-	-	-	-
				5.800	5.50	5.800	-	-	-	-	-	-	-
				2.700	4.00	2.700	-	-	-	-	-	-	-
3	33-23-060	K e d u	- Ngimbrang	3.330	4.00	2.880	0.400	0.050	-	-	-	-	-
4	33-23-062	Parakan	- Wonosroyo	5.850	4.00	5.850	-	-	-	-	-	-	-
5	33-23-063	Campursalam	- Bandunggede	2.950	4.00	2.950	-	-	-	-	-	-	-
6	33-23-064	Mojoengah	- Kutoanvar	2.300	4.00	1.200	0.600	0.500	-	-	-	-	-
7	33-23-065	Kundisari	- Mergowati	0.800	4.00	0.200	0.550	0.050	-	-	-	-	-
8	33-23-066	Karangtejo	- Kundisari	3.900	3.50	3.100	0.200	0.600	-	-	-	-	-
9	33-23-067	Plimbungan	- Bansari	5.250	4.50	0.600	-	-	-	-	-	-	-
				4.00	2.150	2.350	0.150	-	-	-	-	-	-
10	33-23-068	Watukumpul	- Medari	2.400	3.00	2.000	0.350	0.050	-	-	-	-	-
11	33-23-069	Manden	- Gondangan	2.500	4.00	2.500	-	-	-	-	-	-	-
				0.970	3.00	0.970	-	-	-	-	-	-	-
12	33-23-070	Campuranom	- Watukumpul	0.700	4.00	0.600	-	-	-	-	-	-	-
				0.550	3.00	0.650	-	-	-	-	-	-	-
13	33-23-071	Caturanom	- Campuranom	1.300	3.00	1.300	-	-	-	-	-	-	-
14	33-23-072	Parakan	- Bansari	1.500	5.80	1.500	-	-	-	-	-	-	-
				1.000	5.50	1.000	-	-	-	-	-	-	-
				1.200	4.50	1.200	-	-	-	-	-	-	-
				1.120	4.00	1.000	0.100	0.020	-	-	-	-	-
15	33-23-073	Mojosari	- Mranggen Tengah	1.200	3.00	1.200	-	-	-	-	-	-	-
16	33-23-074	Mojosari	- Balesari	1.200	3.00	0.880	0.170	0.150	-	-	-	-	-
17	33-23-075	Catgawen	- Wanutengah	3.300	3.00	2.300	0.900	0.100	-	-	-	-	-
18	33-23-076	Caturanom	- Glapansari	2.200	4.00	1.161	0.100	0.100	-	-	-	-	-
				4.50	0.839	-	-	-	-	-	-	-	-
19	33-23-077	Kalirejo	- Bansari	4.200	4.00	2.250	0.700	1.250	-	-	-	-	-
20	33-23-078	Paponan	- Tuksari	1.270	3.00	0.100	0.400	0.570	0.200	-	-	-	-
21	33-23-079	Paponan	- Petarangan	0.450	8.00	0.450	-	0.050	-	-	-	-	-
				0.550	5.00	0.500	-	-	-	-	-	-	-
22	33-23-080	Jl. PDAM		0.180	7.00	0.180	-	-	-	-	-	-	-
23	33-23-081	Jl. Achmadi		0.160	8.00	0.110	0.050	-	-	-	-	-	-
24	33-23-082	Jl. Usman		0.200	5.00	0.200	-	-	-	-	-	-	-
25	33-23-083	Jl. Saubari		0.450	7.00	0.250	0.200	-	-	-	-	-	-
26	33-23-084	Jl. Tembus Termini	- PDAM	0.430	7.00	0.430	-	-	-	-	-	-	-
27	33-23-085	Jl. Parakan	- Dangkel	0.860	6.00	0.810	-	0.050	-	-	-	-	-
28	33-23-086	Jl. Kosasih		0.470	6.00	0.470	-	-	-	-	-	-	-
29	33-23-087	Jl. Subechi		0.430	4.00	0.250	0.130	0.050	-	-	-	-	-
30	33-23-088	Jl. Brigjen Katamso (Parakan)		0.940	10.00	0.600	0.340	-	-	-	-	-	-
31	33-23-089	Jl. Letnan Suwaji		1.030	8.00	0.800	0.130	0.100	-	-	-	-	-
32	33-23-090	Jl. Bambu Runcing		0.350	4.00	0.150	0.150	0.050	-	-	-	-	-
33	33-23-091	Jl. Atp Mungkar		0.760	5.00	0.400	0.260	0.100	-	-	-	-	-
34	33-23-092	Jl. Pasar Sapi		0.150	4.00	0.050	0.050	0.050	-	-	-	-	-
35	33-23-093	Wanutengah	- B u l u	6.000	4.00	2.900	3.100	-	-	-	-	-	-
36	33-23-094	Wanutengah	- Wonotirto	5.900	3.00	4.500	1.000	0.400	-	-	-	-	-
37	33-23-095	Gondosuli	- Pagergunung	6.600	3.50	3.200	1.500	0.800	-	-	1.100	-	-
38	33-23-096	Pengilon	- Wonosari	6.500	3.00	2.400	3.200	0.200	-	-	-	-	-
				4.50	0.700	-	-	-	-	-	-	-	-
39	33-23-097	Ngimbrang	- Batas Bansari	5.200	4.00	2.700	1.300	0.700	0.500	-	-	-	-
JUMLAH				102.900	Km	76.730	18.230	6.140	0.700	1.100	-	-	-
PERSENTASE				100.00%	-	74.57%	17.72%	5.97%	0.68%	0.00%	1.07%	0.00%	0.00%

III UPT REGIONAL III WILAYAH NGADIREJO													
1	33-23-001	Bejen	- Ngalian	12.05	4	5.100	4.250	2.700	-	-	-	-	-
2	33-23-002	Ngaliyan	- Kali Lutut	1.2	3	-	-	0.200	0.450	0.150	0.150	0.100	-
3	33-23-003	Bejen	- Congkrang	7.57	3	0.600	2.270	1.100	0.050	0.900	1.600	1.050	-
4	33-23-004	Bejen	- Prangkakan	6.3	4	1.400	1.150	1.200	0.900	0.100	0.500	1.050	-
5	33-23-005	Laranganluwok	- Tretep	10.81	4	3.000	6.910	0.800	0.100	-	-	-	-
6	33-23-006	Jl. Tlogo	- Plososari	1.95	3	-	-	-	-	-	0.900	1.050	-
7	33-23-007	Tretep	- Donorojo (batas kab	2.65	3	2.100	0.550	-	-	-	-	-	-
8	33-23-008	Campurejo	- Tretep	5.025	4	1.700	2.325	0.200	-	0.450	0.350	-	-
9	33-23-009	Tretep	- Nglarangan (Batas	3.65	3	-	0.900	1.450	1.300	-	-	-	-
10	33-23-010	Campurejo	- Wates (Batas Kab	7.85	3	5.100	1.900	0.850	-	-	-	-	-
11	33-23-011	Wonoboyo	- Campurejo	7.45	4	2.250	4.950	0.250	-	-	-	-	-
12	33-23-012	Lempuyang	- Tretep	6.75	4	2.000	4.250	0.500	-	-	-	-	-
13	33-23-013	Wonoboyo	- Pringlegi	10	3	3.050	6.100	0.850	-	-	-	-	-
14	33-23-014	Candiroto	- Wonoboyo	5.9	4	2.500	2.950	0.450	-	-	-	-	-
15	33-23-015	Candiroto	- Bandarharjo	5.4	4	1.000	3.150	0.550	0.700	-	-	-	-
16	33-23-016	Jl. Lingkar Candiroto		0.56	4	-	0.560	-	-	-	-	-	-
17	33-23-017	Candiroto	- Plosogaden	2.995	3	1.400	0.970	0.625	-	-	-	-	-
18	33-23-018	Muntung	- Muneng	5.15	3	-	-	-	-	0.500	0.700	0.150	3.800
19	33-23-019	Margoyoso	- Krawitan	2.55	3	-	0.200	0.500	1.850	-	-	-	-
20	33-23-020	Bantir	- Wonoboyo	3.7	3	3.250	0.415	0.035	-	-	-	-	-
21	33-23-021	Muntung	- Jumprit	6.95	4	3.580	1.420	1.950	-	-	-	-	-
22	33-23-022	Ngabeyan	- Kebonsari	4.6	3	1.150	1.550	0.400	-	0.800	0.500	0.200	-
23	33-23-023	Ngadirejo	- Bantir	2.3	3	1.050	1.000	0.250	-	-	-	-	-
24	33-23-024	Ngadirejo	- Jumprit	6	4	3.700	2.300	-	-	-	-	-	-
25	33-23-025	Jumprit	- Sibajag	3.75	4	3.750	-	-	-	-	-	-	-
26	33-23-026	Patemon	- Candisari	5.8	3	2.000	2.200	1.350	0.250	-	-	-	-
27	33-23-027	Dimoyo	- Pringapus	1.5	3	0.600	0.500	0.400	-	-	-	-	-
28	33-23-028	Petirejo	- Katekan	4.19	3	2.340	1.150	0.700	-	-	-	-	-
29	33-23-029	Dimoyo	- Kentengsari	2.7	3	0.950	1.550	0.200	-	-	-	-	-
30	33-23-030	Banjarsari	- Kataan	2.4	3	0.600	0.700	1.000	0.100	-	-	-	-
31	33-23-031	Banjarsari	- Katekan	2.15	3	0.900	0.900	0.350	-	-	-	-	-
32	33-23-032	Ngaren	- Prangonggan	1.9	6	0.600	0.550	0.100	-	0.650	-	-	-
33	33-23-034	Jl. Lingkar Utara Ngadirejo		1.29	7	0.450	0.740	0.100	-	-	-	-	-
34	33-23-036	Jl. Lingkar Selatan Ngadirejo		1.83	7	0.800	0.955	0.075	-	-	-	-	-
35	33-23-037	Jl. Kataan	- Giripurno	1.9	5	1.500	-	-	-	0.300	-	-	0.100
JUMLAH				158.77	Km	58.420	59.315	19.135	5.700	3.850	4.700	3.650	0.100
PERSENTASE				100.00%	-	0.384	0.278	0.188	0.054	0.024	0.027	0.015	0.006



IV UPT REGIONAL IV WILAYAH KRANGGAN																							
1	33-23-056	Kemiri	-	Tempuran	5.500	3.00	1.500	0.300	1.000	0.500	2.200	-	-	-	-	-	-	-	-	-	-	-	
2	33-23-179	Jl.Gandulan	-	Gentan	4.000	4.00	3.650	0.200	0.150	-	-	-	-	-	-	-	-	-	-	-	-	-	
3	33-23-181	Tegowanuh	-	Tepusen	3.250	3.00	3.000	0.250	-	-	-	-	-	-	-	-	-	-	-	-	-	-	
4	33-23-182	Geblok	-	Gentan	4.010	2.50	-	-	-	-	2.960	-	0.200	-	-	-	-	-	-	-	-	0.85	
5	33-23-183	Dakaran	-	Tlogopucang	6.400	4.00	6.000	0.400	-	-	-	-	-	-	-	-	-	-	-	-	-	-	
6	33-23-184	Kaloran	-	Bawang	0.800	4.00	0.800	-	-	-	-	-	-	-	-	-	-	-	-	-	-	-	
7	33-23-185	Jangleng	-	Gandon	5.700	4.00	5.100	0.600	-	-	-	-	-	-	-	-	-	-	-	-	-	-	
8	33-23-186	Tleter	-	Wonokerso	6.630	3.00	0.700	0.150	0.250	0.400	2.400	0.500	0.200	-	-	-	-	-	-	-	-	2.03	
9	33-23-187	Jangleng	-	Porot (Batas Kabu	5.000	4.00	0.550	0.200	0.250	0.300	3.000	0.400	0.300	-	-	-	-	-	-	-	-	-	
10	33-23-188	Jl. Kenalan	-		0.200	3.00	0.150	0.050	-	-	-	-	-	-	-	-	-	-	-	-	-	-	
11	33-23-189	Kranggan	-	Kaloran	2.800	6.00	2.800	-	-	-	-	-	-	-	-	-	-	-	-	-	-	-	
		Kranggan	-	Kaloran	8.200	4.00	8.000	0.200	-	-	-	-	-	-	-	-	-	-	-	-	-	-	
12	33-23-190	Kranggan	-	Klepu	12.000	4.00	11.800	0.200	-	-	-	-	-	-	-	-	-	-	-	-	-	-	
13	33-23-191	Sanggahan	-	Kemloko	3.400	3.00	3.100	0.100	0.200	-	-	-	-	-	-	-	-	-	-	-	-	-	
14	33-23-192	Sanggahan	-	Kwarakan	8.670	4.00	8.570	0.100	-	-	-	-	-	-	-	-	-	-	-	-	-	-	
15	33-23-193	Pendowo	-	Karangwuni	6.000	4.00	6.000	-	-	-	-	-	-	-	-	-	-	-	-	-	-	-	
16	33-23-194	Purwosari	-	Kramat	1.150	4.00	0.800	0.100	0.150	0.100	-	-	-	-	-	-	-	-	-	-	-	-	
17	33-23-195	Pagergunung	-	Kwarakan	3.500	3.00	0.800	-	-	-	2.000	0.500	0.200	-	-	-	-	-	-	-	-	-	
18	33-23-196	Medono	-	Pingit	8.100	4.00	7.800	0.300	0.400	0.400	-	-	-	-	-	-	-	-	-	-	-	-	
19	33-23-197	Kepatran	-	Medono	2.000	4.00	2.000	-	-	-	-	-	-	-	-	-	-	-	-	-	-	-	
20	33-23-198	Kebumen	-	Pringsurat	3.000	3.00	3.000	-	-	-	-	-	-	-	-	-	-	-	-	-	-	-	
21	33-23-199	Pare	-	Nguwet	2.720	3.00	2.500	0.220	-	-	-	-	-	-	-	-	-	-	-	-	-	-	
22	33-23-200	Jl. Pare	-	Madyocondro (Ba	0.310	5.50	0.310	-	-	-	-	-	-	-	-	-	-	-	-	-	-	-	
23	33-23-201	Pakisdadu	-	Candiumbul (Bata	0.540	4.00	0.540	-	-	-	-	-	-	-	-	-	-	-	-	-	-	-	
24	33-23-202	Nglarangan	-	Gragah (Batas Kab	0.484	4.00	0.484	-	-	-	-	-	-	-	-	-	-	-	-	-	-	-	
25	33-23-203	Ngipik	-	Karangwuni	7.900	4.50	5.900	-	-	-	1.500	-	-	-	-	-	-	-	-	-	-	0.5	
26	33-23-204	Jl. Pingit Lama	-		1.320	7.00	1.320	-	-	-	-	-	-	-	-	-	-	-	-	-	-	-	
27	33-23-205	Pingit	-	Wonokerso (Bata	8.900	4.00	8.200	0.300	0.400	-	-	-	-	-	-	-	-	-	-	-	-	-	
28	33-23-206	Tuksongo	-	Soborejo	5.200	4.00	5.200	-	-	-	-	-	-	-	-	-	-	-	-	-	-	-	
29	33-23-207	Jl. Pingit	-	Losari (Batas Kab	0.100	4.50	0.100	-	-	-	-	-	-	-	-	-	-	-	-	-	-	-	
JUMLAH					127.784	Km		99.874	3.670	2.800	1.700	14.060	1.400	0.900							3.380		
PERSENTASE					100.00%			78.16%	2.87%	2.19%	1.33%	11.00%	1.10%	0.70%							0.00%	2.65%	0.00%

V UPT REGIONAL V WILAYAH KANDANGAN																						
1	33-23-033	Muntung	-	Jumo	1.350	4.00	0.100	1.250	-	-	-	-	-	-	-	-	-	-	-	-	-	-
		Muntung	-	Jumo	4.450	6.00	3.450	1.000	-	-	-	-	-	-	-	-	-	-	-	-	-	-
2	33-23-035	Ngadirejo	-	Tegong	0.725	4.00	0.725	-	-	-	-	-	-	-	-	-	-	-	-	-	-	-
		Ngadirejo	-	Tegong	6.175	6.00	6.125	0.050	-	-	-	-	-	-	-	-	-	-	-	-	-	-
3	33-23-038	Jumo	-	Kettiang	7.600	3.00	2.600	0.300	0.200	-	0.500	2.900	-	-	-	-	-	-	-	-	-	1.100
4	33-23-039	Jamusari	-	Kertosari	2.700	3.00	1.550	0.400	-	0.050	-	-	0.535	-	-	-	-	-	-	-	-	0.165
5	33-23-040	Kandangan	-	Tegong	9.000	6.00	4.600	4.400	-	-	-	-	-	-	-	-	-	-	-	-	-	-
6	33-23-041	Rowo	-	Ngadimulyo	1.200	5.00	0.700	0.450	0.050	-	-	-	-	-	-	-	-	-	-	-	-	-
		Rowo	-	Ngadimulyo	0.750	3.00	0.300	0.250	0.150	0.050	-	-	-	-	-	-	-	-	-	-	-	-
7	33-23-042	Kebraman	-	Wonosroyo	1.500	4.00	0.100	0.200	-	-	-	1.200	-	-	-	-	-	-	-	-	-	-
8	33-23-043	Proso	-	Kejriwan	3.780	3.00	1.800	1.900	-	0.080	-	-	-	-	-	-	-	-	-	-	-	-
9	33-23-044	Dalangan	-	Gemawang	6.700	3.00	3.400	2.500	0.800	-	-	-	-	-	-	-	-	-	-	-	-	-
10	33-23-045	Ngadisepi	-	Wonotopo	5.900	3.00	1.400	1.700	1.100	1.200	-	-	-	-	-	-	-	-	-	-	0.200	0.300
11	33-23-046	Kebraman	-	Gemawang	6.000	4.00	5.100	0.700	0.200	-	-	-	-	-	-	-	-	-	-	-	-	-
12	33-23-047	Gemawang	-	Sukodadi (Batas K	7.350	4.00	1.500	2.400	1.850	-	-	-	0.800	0.800	-	-	-	-	-	-	-	-
		Gemawang	-	Sukodadi (Batas K	0.900	6.00	0.900	-	-	-	-	-	-	-	-	-	-	-	-	-	-	-
13	33-23-048	Sidelep	-	Sucen	3.400	3.00	2.890	-	-	0.050	-	-	0.320	-	-	-	-	-	-	-	-	0.140
14	33-23-049	Malebo	-	Gemawang	8.300	3.00	6.200	1.300	0.800	-	-	-	-	-	-	-	-	-	-	-	-	-
15	33-23-050	Sengonpandak	-	Banaran	8.295	3.00	4.000	2.470	1.700	0.125	-	-	-	-	-	-	-	-	-	-	-	-
					0.375	4.50	0.375	-	-	-	-	-	-	-	-	-	-	-	-	-	-	-
16	33-23-051	Kandangan	-	Rowoseneng	5.400	4.00	0.400	5.000	-	-	-	-	-	-	-	-	-	-	-	-	-	-
17	33-23-052	Rowoseneng	-	Tlogopucang	7.100	3.00	1.000	1.300	1.100	0.300	0.700	1.050	0.950	-	-	-	-	-	-	-	-	0.700
18	33-23-053	Rowoseneng	-	Srandu (Batas Kab	7.700	3.00	2.550	3.200	0.500	0.050	-	0.200	0.550	-	-	-	-	-	-	-	-	0.650
19	33-23-054	Kandangan	-	Dakaran	7.400	6.00	3.600	3.250	0.550	-	-	-	-	-	-	-	-	-	-	-	-	-
20	33-23-055	Tepusen	-	Kejriwan	4.700	3.00	1.400	2.400	0.900	-	-	-	-	-	-	-	-	-	-	-	-	-
21	33-23-057	Maron	-	Kandangan	4.500	6.00	4.350	0.050	0.100	-	-	-	-	-	-	-	-	-	-	-	-	-
22	33-23-180	Tegowanuh	-	Termas	4.500	3.00	1.400	1.100	1.200	0.800	-	-	-	-	-	-	-	-	-	-	-	-
JUMLAH					127.750	Km		62.515	37.570	11.200	2.705	1.200	6.470	2.835	0.200						3.055	
PERSENTASE					100.00%			48.94%	29.41%	8.77%	2.12%	0.94%	5.06%	2.22%	0.16%						2.39%	0.00%

VI UPT REGIONAL VI WILAYAH TEMBARAK																						
1	33-23-100	Mungseng	-	Tlogomulyo	3.340	4.00	2.540	0.800	-	-	-	-	-	-	-	-	-	-	-	-	-	-
2	33-23-101	Mudal	-	Tembarak	4.530	4.00	4.150	0.380	-	-	-	-	-	-	-	-	-	-	-	-	-	-
3	33-23-102	Pikatan	-	Tembarak	2.500	3.00	2.000	0.500	-	-	-	-	-	-	-	-	-	-	-	-	-	-
4	33-23-103	Madureso	-	Tembarak	2.000	5.50	1.900	0.100	-	-	-	-	-	-	-	-	-	-	-	-	-	-
		Madureso	-	Tembarak	3.300	4.00	1.325	1.475	0.500	-	-	-	-	-	-	-	-	-	-	-	-	-
5	33-23-104	Tlogomulyo	-	Delok	3.180	3.00	2.000	1.080	0.100	-	-	-	-	-	-	-	-	-	-	-	-	-
6	33-23-108	Mudal	-	Legoksari	9.300	4.00	9.000	0.300	-	-	-	-	-	-	-	-	-	-	-	-	-	-
7	33-23-110	Greges	-	Banaran	6.500	4.00	6.125	0.375	-	-	-	-	-	-	-	-	-	-	-	-	-	-
8	33-23-111	Menggoro	-	Kemloko	3.000	4.00	2.700	0.300	-	-	-	-	-	-	-	-	-	-	-	-	-	-
		Menggoro	-	Kemloko	2.000	3.00	2.000	-	-	-	-	-	-	-	-	-	-	-	-	-	-	-
9	33-23-112	Tembarak	-	Gambasan	2.925	4.00	2.800	0.125	-	-	-	-	-	-	-	-	-	-	-	-	-	-
10	33-23-113	Jlamprang	-	Setugu	1.590	4.50	1.400	0.190	-	-	-	-	-	-	-	-	-	-	-	-	-	-
11	33-23-114	Setugu	-	Ngaditirto	3.600	4.00	2.700	0.500	0.400	-	-	-	-	-	-	-	-	-	-	-	-	-
12	33-23-115	Kacepit	-	Selopampang	2.200	4.00	2.200	-	-	-	-	-	-	-	-	-	-	-	-	-	-	-
13	33-23-116	Jl. Kacepit	-	Bumiayu	2.500	3.00</																



REKAPITULASI LAPORAN KONDISI JALAN KABUPATEN LAPORAN TRIWULAN IV TAHUN 2021														
No.	NAMA RUAS	PANJANG RUAS (KM)	Persentase Mantap	A S P A L (KM)				B E T O N (KM)				TELFORD (KM)	TANAH (KM)	
				Baik	Sedang	Rusak Ringan	Rusak Berat	Baik	Sedang	Rusak Ringan	Rusak Berat			
1	2	3	4	5	6	7	8	9	10	11	12	13	13	
I.	UPT WILAYAH TEMANGGUNG	62.992	99.94%	62.137	0.019	0.036	-	0.800	-	-	-	-	-	
II.	UPT WILAYAH PARAKAN	102.900	93.35%	76.730	18.230	6.140	0.700	-	1.100	-	-	-	-	
III.	UPT WILAYAH NGADIREJO	158.770	79.54%	58.420	59.315	19.135	5.700	3.850	4.700	3.650	0.100	3.900	-	
IV.	UPT WILAYAH KRANGGAN	127.784	93.13%	99.874	3.670	2.800	1.700	14.060	1.400	0.900	-	3.380	-	
V.	UPT WILAYAH KANDANGAN	127.750	84.35%	62.515	37.570	11.200	5.760	1.200	6.470	2.835	0.200	-	-	
VI.	UPT WILAYAH TEMBARAK	70.280	97.79%	61.190	7.540	1.550	-	-	-	-	-	-	-	
J U M L A H				650.476	420.866	126.344	40.861	13.860	19.910	13.670	7.385	0.300	7.280	
PERSENTASE				100.00%	64.70%	19.42%	6.28%	2.13%	3.06%	2.10%	1.14%	0.05%	1.12%	0.00%

Panjang Jalan Kabupaten Berdasarkan Kondisi

MANTAP		TIDAK MANTAP		
Baik	Sedang	Rusak Ringan	Rusak Berat	
			Rusak Berat	Telford
440.776	140.014	48.246	14.16	7.280
		21.440		
580.790		69.686		
89.29%		10.71%		

Panjang Jalan Berdasarkan Tipe Perkerasan

A S P A L (KM)	B E T O N (KM)	TELFORD (KM)	TANAH (KM)	TOTAL (KM)
601.931	41.265	7.280	0.000	650.476
92.54%	6.34%	1.12%	0.00%	

11. Persentase Terhubungnya Pusat-Pusat Kegiatan di Wilayah Kabupaten Temanggung

Definisi dari pusat kegiatan disini adalah Pusat Kegiatan Lokal yang selanjutnya disebut PKL yaitu kawasan perkotaan yang berfungsi untuk melayani kegiatan skala kabupaten atau beberapa kecamatan.

Rumus untuk memperoleh Persentase Terhubungnya Pusat-Pusat Kegiatan di Wilayah Kabupaten Temanggung jumlah Panjang jalan Kabupaten yang menghubungkan pusat kegiatan yang terhubung dibagi total panjang jalan kabupaten dikalikan 100%.



Tabel 2.14
Jalan Penghubung Pusat-Pusat Kegiatan
di Wilayah Kabupaten Temanggung tahun 2015-2021
Tahun 2021 Triwulan IV

Tahun	Jalan Kabupaten (km)		
	Panjang Jalan (km)	Jalan Penghubung (km)	Persentase (%)
2015	739,127	739,127	100
2016	739,127	739,127	100
2017	739,127	739,127	100
2018	739,127	739,127	100
2019	650,476	650,476	100
2020	650,476	650,476	100
2021	650,476	650,476	100

Sumber: DPUPR Kabupaten Temanggung, 2021

Dari data Persentase Terhubungnya Pusat-Pusat Kegiatan di Wilayah Kabupaten Temanggung menunjukkan bahwa seluruh Pusat kegiatan Lokal dalam hal ini antar kecamatan telah didukung dengan jaringan jalan yang memadai. Dan kesemuanya adalah jalan kewenangan kabupaten.

12. Persentase Jembatan Kabupaten Kondisi Baik

Jembatan adalah struktur yang dibuat untuk menyeberangi jurang atau rintangan seperti sungai, rel kereta api ataupun jalan raya. Jembatan dibangun untuk penyeberangan pejalan kaki, kendaraan atau kereta api di atas halangan. Jembatan juga merupakan bagian dari infrastruktur transportasi darat yang sangat vital dalam aliran perjalanan (*traffic flows*). Jembatan sering menjadi komponen kritis dari suatu ruas jalan, karena sebagai penentu beban maksimum kendaraan yang melewati ruas jalan tersebut.

Yang dimaksud Persentase Jembatan Kabupaten Kondisi Baik dalam hal ini adalah jembatan yang menjadi kewenangan Kabupaten dengan struktur atas dan struktur bawahnya dalam kondisi baik sehingga secara keseluruhan Jembatan tersebut dapat berfungsi dengan baik

Untuk memperoleh persentase jembatan kabupaten kondisi baik dapat digunakan rumus sebagai berikut Jumlah Jembatan Kabupaten Kondisi Baik (unit) dibagi Jumlah Total Jembatan Kabupaten (unit) dikalikan 100%.



Tabel 2.15
Jembatan Kabupaten Kondisi Baik Tahun 2015-2021
Triwulan IV

Tahun	Jembatan Kabupaten		
	Jumlah (Unit)	Kondisi Baik (Unit)	%
2015	334	283	84
2016	335	285	85
2017	335	302	90
2018	335	309	92
2019	337	311	92.28
2020	337	313	92.88
2021	337	313	92.88

Sumber: DPUPR Kabupaten Temanggung, 2021

Prosentase Jembatan kondisi baik pada Tahun 2021 dari total 337 unit jembatan yang ada terdapat 313 unit jembatan berkondisi baik atau setara dengan 92,88 %. Jumlah Jembatan kondisi baik bertambah karena terdapat Pemeliharaan Jembatan Kali Mlulon pada Sub Kegiatan Pemeliharaan Berkala Jembatan Tahun 2021.

Data jembatan Kabupaten Temanggung dapat di lihat pada tabel berikut :



Data Dasar Prasarana Jembatan Provinsi, Kabupaten/Kota

Provinsi : JAWA TENGAH
Kabupaten / Kota : TEMANGGUNG
Tahun : 2021

DD - 2

No	No. Jembatan	Nama Jembatan	Nama Ruas	Dimensi			Tipe/Kondisi								Ket
				Panjang (m)	Lebar (m)	Jml. Bentang g	Bangunan Atas		Bangunan Bawah		Fondasi		Lantai		
							Tipe	Kondisi	Bahan	Kondisi	Tipe	Kondisi	Bahan	Kondisi	
1	2	3	4	5	6	8	9	10	11		12	13	14	15	16
UPT TEMANGGUNG															
1	3323-03-437-01-GTI-01-05	Kali Jambe I	D.I. Panjaitan	7.00	4.50	1.00	Gelagar	Baik	Pas Batu	Baik	Pondasi Langsung	Baik	TA	Baik	
2	3323-03-493-01-GTI-01-05	Irigasi Kali Pacar	Dr. Sutomo	4.50	7.00	1.00	Pelat	Baik	Pas Batu	Baik	Pondasi Langsung	Baik	TA	Baik	
3	3323-03-528-01-GTI-01-05	Geneng	Geneng - Kowangan/Gerilya	21.00	7.00	1.00	Gelagar	Baik	Pas Batu	Baik	Pondasi Langsung	Baik	TA	Baik	
4	3323-03-531-01-GTI-01-05	Krikil	Geneng - Maron	37.80	7.00	1.00	Gelagar	Baik	Pas Batu	Baik	Pondasi Langsung	Baik	TA	Baik	
5	3323-03-531-02-GPI-01-05	Krikil I	Geneng - Maron	45.00	7.00	1.00	Gelagar	Baik	Pas Batu	Baik	Sumuran	Baik	TA	Baik	
6	3323-03-531-03-GPI-01-05	Krikil II	Geneng - Maron	21.00	10.00	1.00	Beton Pra Cetak	Baik	Batu Kali	Baik	Pondasi Langsung	Baik	TA	Baik	
7	3323-03-537-01-ETI-01-07	Kali Kuas	Jalur Lambat Jl. Diponegoro/	20.50	3.00	2.00	Pelengkung	Baik	Pas Batu	Baik	Pondasi Langsung	Baik	TA	Baik	
8	3323-03-537-02-GPI-01-07	Kali Kuas (hulu)	Jalur Lambat Jl. Diponegoro/	35.00	3.00	1.00	Gelagar	Baik	Pas Batu	Baik	Pondasi Langsung	Baik	TA	Baik	
9	3323-03-537-03-GPI-01-07	Kali Kuas Penyebrangan RSU	Jalur Lambat Jl. Diponegoro/	41.40	3.70	1.00	Beton Pra Cetak	Baik	Pas Batu	Baik	Pondasi Langsung	Baik	TA	Baik	
10	3323-03-427-01-GTI-01-07	Kali pacar (pandean)	Jalur lambat Gatot Subroto	4.50	3.50	1.00	Gelagar	Baik	Pas Batu	Baik	Pondasi Langsung	Baik	TA	Baik	
11	3323-03-125-01-GTI-01-05	Kali pacar (pandean)	Jl. Gatot subroto	14.00	11.00	1.00	Gelagar	Baik	Pas Batu	Baik	Pondasi Langsung	Baik	TA	Baik	
12	3323-03-428-01-GTI-01-06	Kali Jinggan	Kebonsari-Tlogorejo	4.40	2.50	1.00	Gelagar	Baik	Pas Batu	Baik	Pondasi Langsung	Baik	TA	Baik	
13	3323-03-099-01-RBI-01-05	Kali Pacar	Tlogomulyo - Delok	6.00	5.00	1.00	Rangka	Baik	Pas Batu	Baik	Pondasi Langsung	Baik	UT	Baik	
14	3323-03-514-01-RBI-01-05	Jmb Kertosari	Mardisari - Suruh	4.00	3.00	1.00	Rangka	Baik	Pas Batu	Baik	Pondasi Langsung	Baik	UT	Baik	
15	3323-03-430-01-ETI-01-05	Kali Kedondong (Puri Kencana)	Manding - Jurang	5.00	4.00	4.00	Pelengkung	Baik	Pas Batu	Baik	Pondasi Langsung	Baik	TA	Baik	
16	3323-03-441-01-GTI-01-07	Kali Jambe II	Mujahidin	10.00	4.50	1.00	Gelagar	Baik	Pas Batu	Baik	Pondasi Langsung	Baik	TA	Baik	
17	3323-08-447-01-GTI-01-07	Kali Luyung	Jl. Kampung Giyanti	6.00	4.00	1.00	Gelagar	Baik	Pas Batu	Baik	Pondasi Langsung	Baik	TA	Baik	
18	3323-08-476-01-ETI-01-07	Kali Jambe V	Jl. S. Maryo	6.00	3.50	1.00	Pelengkung	Baik	Pas Batu	Baik	Pondasi Langsung	Baik	UG	Baik	
19	3323-03-452-01-ETI-01-05	Kali Jambe III	Pahlawan	20.00	7.00	3.00	Pelengkung	Baik	Pas Batu	Baik	Pondasi Langsung	Baik	UG	Baik	
20	3323-03-452-01-GTI-01-05	Kali jambe III (Trotoar kanan)	Pahlawan	20.00	4.00	1.00	Gelagar	Baik	Pas Batu	Baik	Pondasi Langsung	Baik	LL	Baik	
21	3323-03-452-01-GTI-01-05	Kali Jambe III (Trotoar kiri)	Pahlawan	20.00	4.00	1.00	Gelagar	Baik	Pas Batu	Baik	Pondasi Langsung	Baik	LL	Baik	
22	3323-03-452-02-ETI-01-05	Gemoh	Pahlawan	3.50	7.00	1.00	Pelengkung	Baik	Pas Batu	Baik	Pondasi Langsung	Baik	TA	Baik	
23	3323-03-452-03-ETI-01-05	Kalisat/Gintung	Pahlawan	12.00	10.00	1.00	Pelengkung	Baik	Pas Batu	Baik	Pondasi Langsung	Baik	TA	Baik	
24	3323-03-452-04-ETI-01-05	Kali Luyung	Pahlawan	8.00	7.00	1.00	Pelengkung	Baik	Pas Batu	Baik	Pondasi Langsung	Baik	TA	Baik	
25	3323-03-452-05-GTI-01-05	Gemoh (Trotoar Kiri)	Pahlawan	3.50	4.00	1.00	Gelagar	Baik	Pas Batu	Baik	Pondasi Langsung	Baik	LL	Baik	
26	3323-03-452-06-GTI-01-05	Gemoh (Trotoar Kanan)	Pahlawan	3.50	4.00	1.00	Gelagar	Baik	Pas Batu	Baik	Pondasi Langsung	Baik	LL	Baik	
27	3323-03-452-07-ETI-01-05	Kali Sendang	Pahlawan	4.00	5.00	1.00	Pelengkung	Baik	Pas Batu	Baik	Pondasi Langsung	Baik	TA	Baik	
28	3323-03-452-08-GTI-01-05	Kali Sendang (Trotoar Kiri)	Pahlawan	4.00	4.00	1.00	Gelagar	Baik	Pas Batu	Baik	Pondasi Langsung	Baik	TA	Baik	
29	3323-03-452-09-GTI-01-05	Kali Luyung (Trotoar Kiri)	Pahlawan	8.00	4.00	1.00	Gelagar	Baik	Pas Batu	Baik	Pondasi Langsung	Baik	TA	Baik	
30	3323-08-453-01-ETI-01-07	Kali Jambe IV	Jl. Sayangan	7.50	3.50	2.00	Pelengkung	Baik	Pas Batu	Baik	Pondasi Langsung	Baik	UG	Baik	



31	3323-08-455-01-GTI-01-07	Jembatan Butuh	Jl. Gemoh - Kampung Sub Inti	9.00	2.00	1.00	Gelagar	Baik	Pas Batu	Baik	Pondasi Langsung	Baik	TA	Baik	
32	3323-03-527-01-PTI-01-06	Kali Segambang	Papoan - Lungge	4.00	4.00	1.00	Pelat	Baik	Pas Batu	Baik	Pondasi Langsung	Baik	TA	Baik	
33	3323-03-426-01-GTI-01-05	Kali Pacar	Perintis Kemerdekaan	15.00	5.00	1.00	Gelagar	Baik	Pas Batu	Baik	Pondasi Langsung	Baik	TA	Baik	
34	3323-04-104-01-GTI-01-05	Kali Cuntel	Pikatan - Jragan	7.00	3.50	1.00	Gelagar	Baik	Beton Bertulang	Baik	Pondasi Langsung	Baik	TA	Baik	
35	3323-03-094-01-RBI-01-06	Kali Kuas	Salamsari - Jurang	36.60	3.70	3.00	Rangka	Baik	Pas Batu	Baik	Pondasi Langsung	Baik	TA	Baik	
36	3323-03-089-01-PTI-01-06	Jembatan Kali Pacar	Sudikampir - Delok	6.00	4.50	1.00	Pelat	Baik	Pas Batu	Baik	Pondasi Langsung	Baik	TA	Baik	
37	3323-03-543-01-GTI-01-07	Kali Pacar	Jalan Tegaltemu	11.00	5.00	1.00	Gelagar	Baik	Pas Batu	Baik	Pondasi Langsung	Baik	TA	Baik	
38	3323-03-542-01-ETI-01-05	Kali Pacar	Temanggung - Gilingsari	11.00	4.00	1.00	Pelengkung	Baik	Pas Batu	Baik	Pondasi Langsung	Baik	UG	Baik	
39	3323-03-459-01-GTI-01-05	Kali Jambe VI	Tentara / Pikatan-Kowangan	14.60	6.00	1.00	Gelagar	Baik	Pas Batu	Baik	Pondasi Langsung	Baik	TA	Baik	
40	3323-03-459-02-GTI-01-05	Kali Jambe VI B	Tentara / Pikatan-Kowangan	37.00	10.00	1.00	Gelagar	Baik	Pas Batu	Baik	Pondasi Langsung	Baik	TA	Baik	
41	3323-03-102-01-I-01-05	Kali Luyung	Tlogomulyo - Jragan	6.40	5.20	1.00	Plat	Rusak Ringan	Pas Batu	Baik	Pondasi Langsung	Baik	UT	Baik	
42	3323-03-102-02-MTI-01-05	Kali Gintung	Tlogomulyo - Jragan	4.00	3.50	1.00	Gelagar Komposit	Baik	Pas Batu	Baik	Pondasi Langsung	Baik	UT	Baik	
43	3323-03-105-01-RBI-01-05	Kali Jambe (Bekelan)	Mungseng-Langgeng	5.00	6.50	1.00	Rangka	Baik	Pas Batu	Baik	Pondasi Langsung	Baik	TA	Baik	
44	3323-03-106-RBI-01-05	Kali jambe (Sriwungu)	Karangwuni - Tlogomulyo	13.00	4.50	1.00	Rangka	Baik	Pas Batu	Baik	Pondasi Langsung	Baik	TA	Baik	

Keterangan :

TA: Struktur bawah dengan beton bertulang dan bagian atas dilapisi dengan aspal

UG: Urugan Agregat LPA/Tanah/Sirtu/Telford dengan/tanpa aspal (untuk jembatan lengkung)

UT: Struktur bawah dengan baja gelombang dan atas dengan beton bertulang



	UPT	PARAKAN													
1	3323-03-065-01-GTI-01-05	Kali Paladan I	Traji - Gedongsari	2.00	4.00	1.00	Gelagar	Baik	Pas Batu	Baik	Pondasi Langsung	Baik	TA	Baik	
2	3323-03-065-02-GTI-01-05	Kali Paladan II	Traji - Gedongsari	2.00	4.00	1.00	Gelagar	Baik	Pas Batu	Baik	Pondasi Langsung	Baik	TA	Baik	
3	3323-03-066-01-PTI-01-05	Kali Puduk	Kedu - Tegong	8.00	4.50	1.00	Pelat	Baik	Pas batu & Beton B	Baik	Pondasi Langsung	Baik	TA	Baik	
4	3323-03-066-02-PTI-01-05	Kali Suang	Kedu - Tegong	7.00	5.00	1.00	Pelat	Baik	Pas Batu	Baik	Pondasi Langsung	Baik	TA	Baik	
5	3323-03-066-03-PTI-01-05	Jembatan Saluran irigasi	Kedu - Tegong	2.00	5.90	1.00	Pelat	Baik	Pas Batu	Baik	Pondasi Langsung	Baik	TA	Baik	
6	3323-03-066-04-PTI-01-05	Jembatan Saluran irigasi	Kedu - Tegong	2.00	4.00	1.00	Pelat	Baik	Pas Batu	Baik	Pondasi Langsung	Baik	TA	Baik	
7	3323-03-066-05-PTI-01-05	Kali Galeh	Kedu - Tegong	23.30	4.00	1.00	Pelat	Sedang	Pas Batu	Sedang	Pondasi Langsung	Baik	TA	Rusak Ringan	
8	3323-03-066-05.a-RBI-01-05	Kali Galeh (baru)	Kedu - Tegong	60.00	7.00	1.00	Pelat	Baik	Pas Batu	Baik	Pondasi Langsung	Baik	TA	Baik	
9	3323-03-066-06-PTI-01-05	Saluran irigasi Sidodadi	Kedu - Tegong	2.00	7.40	1.00	Pelat	Baik	Pas Batu	Baik	Pondasi Langsung	Baik	TA	Baik	
10	3323-03-066-07-PTI-01-05	Kali Datar	Kedu - Tegong	15.00	5.00	1.00	Pelat	Baik	Pas Batu	Baik	Pondasi Langsung	Baik	TA	Baik	
11	3323-03-066-08-PMI-01-05	Kali Kramat	Kedu - Tegong	8.00	4.00	1.00	Pelat	Sedang	Pas Batu	Sedang	Pondasi Langsung	Baik	TA	Baik	
12	3323-03-066-09-PTI-01-05	Kali Bandung	Kedu - Tegong	13.00	4.50	1.00	Pelat	Baik	Pas Batu	Baik	Pondasi Langsung	Baik	TA	Baik	
13	3323-03-066-10-PPI-01-05	Progo	Kedu - Tegong	16.00	5.00	1.00	Pelat	Baik	Beton Bertulang	Baik	Pondasi Langsung	Baik	TA	Baik	
14	3323-03-090-01-LTI-01-05	Kedu	Kedu - Ngimbrang	15.00	4.00	2.00	Balok Lengkung	Sedang	Pas Batu	Baik	Pondasi Langsung	Baik	TA	Baik	
15	3323-03-090-02-EMI-01-05	Saluran	Kedu - Ngimbrang	4.70	4.50	1.00	Pelengkung	Baik	Pas Batu	Baik	Pondasi Langsung	Baik	TA	Baik	
16	3323-03-090-03-PTI-01-05	Kali Kuas	Kedu - Ngimbrang	11.00	4.00	1.00	Pelat	Sedang	Pas Batu	Rusak	Pondasi Langsung	Baik	TA	Baik	
17	3323-03-068-01-PTI-01-05	Saluran	Parakan - Wonosroyo	3.50	5.00	1.00	Pelat	Baik	Pas batu & Beton B	Baik	Pondasi Langsung	Baik	TA	Baik	
18	3323-03-068-02-PTI-01-05	Kali Brangkongan	Parakan - Wonosroyo	24.00	5.00	1.00	Gelagar	Baik	Pas Batu	Baik	Pondasi Langsung	Baik	TA	Baik	
19	3323-03-068-04-PTI-01-05	Kali Datar	Parakan - Wonosroyo	22.00	4.00	2.00	Pelat	Baik	Pas Batu	Baik	Pondasi Langsung	Baik	TA	Baik	
20	3323-03-068-05-ETI-01-05	Kali Ngrancang	Parakan - Wonosroyo	8.40	3.50	1.00	Pelengkung	Baik	Pas Batu	Baik	Pondasi Langsung	Baik	TA	Baik	
21	3323-03-068-03-EMI-01-05	Jembatan Irigasi Catgawen I	Parakan - Wonosroyo	3.00	3.00	1.00	Pelengkung	Baik	Pas batu & Beton B	Baik	Pondasi Langsung	Baik	TA	Baik	
22	3323-03-068-06-GTI-01-05	Kali Campursalam	Parakan - Wonosroyo	7.00	3.00	1.00	Gelagar	Baik	Pas Batu	Baik	Pondasi Langsung	Baik	TA	Baik	
23	3323-03-069-01-PTI-01-06	Kali Brangkongan	Campursalam - Bandunggeda	18.00	4.40	1.00	Pelat	Baik	Pas Batu	Baik	Pondasi Langsung	Baik	TA	Baik	
24	3323-03-069-01-PTI-01-06	Kali Datar	Campursalam - Bandunggeda	16.80	4.40	1.00	Pelat	Baik	Pas batu & Beton B	Rusak	Pondasi Langsung	Rusak	TA	Baik	
25	3323-03-091-01-EMI-01-06	Kali Kutoanyar	Mojotengah - Kutoanyar	4.20	4.00	1.00	Pelengkung	Baik	Pas Batu	Baik	Pondasi Langsung	Baik	TA	Baik	
26	3323-03-091-01-GBI-01-06	Kali Galeh	Mojotengah - Kutoanyar	26.00	2.00	2.00	Gelagar	Baik	Pas batu & Beton B	Baik	Pondasi Langsung	Baik	TA	Baik	
27	3323-03-070-01-ETI-01-05	Saluran	Bansari - Plimbungan	2.50	4.00	1.00	Pelat & Pelengkung	Baik	Pas Batu	Baik	Pondasi Langsung	Baik	TA	Baik	
28	3323-03-070-02-PTI-01-05	Kali Sono	Bansari - Plimbungan	6.40	3.40	1.00	Pelat & Pelengkung	Baik	Pas Batu	Baik	Pondasi Langsung	Baik	TA	Baik	
29	3323-03-070-03-ETI-01-05	Kali Tombar / Candi	Bansari - Plimbungan	7.60	3.40	1.00	Pelengkung	Baik	Baja	Baik	Pondasi Langsung	Baik	TA	Baik	
30	3323-03-070-04-PTI-01-05	Pakel	Bansari - Plimbungan	8.00	3.30	1.00	Pelat	Baik	Pas Batu	Baik	Pondasi Langsung	Baik	TA	Baik	
31	3323-03-070-05-ETI-01-05	Selerek	Bansari - Plimbungan	6.00	3.00	1.00	Pelengkung	Baik	Pas Batu	Baik	Pondasi Langsung	Baik	TA	Baik	
32	3323-03-073-01-PTI-01-06	Kali Cingkr	Campuranom - Watukumpul	6.00	5.70	1.00	Pelat	Baik	Pas batu & Beton B	Baik	Pondasi Langsung	Baik	TA	Baik	
33	3323-03-082-01-PTI-01-06	Galeh	Catgawen - Wanutengah	29.00	4.00	1.00	Pelat	Baik	Beton Bertulang	Baik	Sumuran	Baik	TA	Baik	
34	3323-03-082-02-EMI-01-06	Tengah	Catgawen - Wanutengah	7.00	4.60	1.00	Pelengkung	Baik	Pas batu	Baik	Pondasi Langsung	Baik	TA	Baik	
35	3323-03-082-03-EMI-01-06	Lempong	Catgawen - Wanutengah	16.00	3.30	1.00	Pelengkung	Baik	Pas Batu	Baik	Pondasi Langsung	Baik	TA	Baik	



36	3323-03-082-04-BTI-01-06	Sangen	Catgawen - Wanutengah	4.00	3.20	1.00	Gorong2 Persegi	Baik	Pas Batu	Baik	Pondasi Langsung	Baik	UG	Baik	
37	3323-03-074-01-PTI-01-06	Kali Brangasan	Caturanom - Campuranom	3.80	5.00	1.00	Plengkung	rusak	Pas Batu	rusak	Pondasi Langsung	rusak	TA	rusak berat	
38	3323-03-074-02-PTI-01-06	Brangkongan	Caturanom - Campuranom	16.00	4.00	1.00	Pelat	Baik	Pas Batu	Baik	Pondasi Langsung	Baik	TA	Baik	
39	3323-03-074-03-PTI-01-06	Mindikan	Caturanom - Campuranom	5.30	3.10	2.00	Pelat	Baik	Pas Batu	Baik	Pondasi Langsung	Baik	TA	Baik	
40	3323-03-081-01-PTI-01-06	Kali Galeh	Caturanom - Glapansari	12.00	3.50	1.00	Pelat	Baik	Pas batu & Beton B	Baik	Pondasi Langsung	Baik	TA	Baik	
41	3323-03-081-02-PTI-01-06	Kali Balak	Caturanom - Glapansari	4.00	3.50	1.00	Pelat	Baik	Beton Bertulang	Baik	Pondasi Langsung	Baik	TA	Rusak Ringan	
42	3323-03-081-03-EMTI-01-06	Kali Sares	Caturanom - Glapansari	5.00	3.00	1.00	Pelengkung	Baik	Pas Batu		Pondasi Langsung	Baik	TA	Baik	
43	3323-03-081-04-EMTI-01-06	Kali Sares	Caturanom - Glapansari	5.50	3.30	1.00	Pelengkung	Baik	Pas batu & Beton Bertulang		Pondasi Langsung	Baik	TA	Baik	
44	3323-03-078-01-PTI-01-06	Kali Brangkongan	Mojosari - Balesari	7.30	6.00	1.00	Pelat	Baik	Pas batu & Beton B	Baik	Pondasi Langsung	Baik	TA	Baik	
45	3323-03-076-03-EMI-01-05	Gondok	Kalirejo-Bansari(Paponan - B	13.00	5.40	1.00	Pelengkung	Baik	Pas Batu	Baik	Pondasi Langsung	Baik	TA	Baik	
46	3323-03-076-05-PTI-01-05	Kali Datar	Kalirejo-Bansari(Paponan - B	8.50	5.00	1.00	Pelat	Baik	Pas Batu	Baik	Pondasi Langsung	Baik	TA	Baik	
47	3323-03-076-06-PTI-01-05	Kali Mangut	Kalirejo-Bansari(Paponan - B	9.00	5.20	1.00	Pelat	Baik	Baja	Baik	Pondasi Langsung	Baik	TA	Baik	
48	3323-03-080-01-PTI-01-06	Kali Liseng	Paponan - Petarangan	11.00	4.00	1.00	Pelat	Baik	Pas batu & Beton B	Baik	Pondasi Langsung	Baik	TA	Baik	
49	3323-03-080-02-PTI-01-06	Kali Galeh	Paponan - Petarangan	15.00	3.50	1.00	Pelat	Baik	Pas Batu	Baik	Pondasi Langsung	Baik	TA	Baik	
50	3323-03-079-01-PTI-01-06	Kali Segambir	Paponan - Tuksari	4.40	3.50	1.00	Pelat	Baik	Pas Batu	Baik	Pondasi Langsung	Baik	TA	Baik	
51	3323-03-079-02-LTI-01-06	Kali Lumut	Paponan - Tuksari	7.90	4.60	2.00	Balok Lengkung	Baik	Pas Batu & Beton B	Baik	Pondasi Langsung	Baik	TA	Baik	
52	3323-03-079-03-ETI-01-06	Kali Belik	Paponan - Tuksari	6.40	3.40	1.00	Pelengkung	Baik	Pas Batu	Baik	Pondasi Langsung	Baik	TA	Baik	
53	3323-03-075-01-PTI-01-05	Kali Brangkongan	Parakan - Bansari	14.00	5.00	1.00	Gelagar	Baik	Pas Batu	Sedang	Pondasi Langsung	Baik	TA	Baik	Perlu groundsil
54	3323-03-075-02-PTI-01-06	Saluran irigasi Sidoarjo (Jmb	Parakan - Bansari	4.90	4.00	1.00	Pelat	Baik	Pas Batu	Baik	Pondasi Langsung	Baik	TA	Baik	
55	3323-03-075-03-PTI-01-05	Kali Cingkru	Parakan - Bansari	10.00	5.50	1.00	Pelat	Baik	Pas Batu	Baik	Pondasi Langsung	Baik	TA	Baik	Perlu groundsil
56	3323-03-075-04-ETI-01-05	Kali Datar	Parakan - Bansari	8.00	5.00	1.00	Pelengkung	Sedang	Pas Batu	rusak	Pondasi Langsung	Baik	TA	Baik	
57	3323-03-075-05-EMI-01-05	Kali Mangut	Parakan - Bansari	9.00	4.00	1.00	Pelengkung	Baik	Pas Batu	Baik	Pondasi Langsung	Baik	TA	Baik	
58	3323-03-076-01-EMI-01-05	Kedung Dowo	Kalirejo - Bansari	8.30	4.50	1.00	Pelengkung	Baik	Pas Batu	Baik	Pondasi Langsung	Baik	TA	Baik	
59	3323-03-076-02-PTI-01-05	Seklitih	Kalirejo - Bansari	10.00	4.00	1.00	Pelat	Baik	Pas Batu	Baik	Pondasi Langsung	Baik	TA	Baik	
60	3323-03-076-04-PTI-01-05	Kalidatar	Kalirejo - Bansari	6.60	3.00	1.00	Pelat	Baik	Pas Batu	Baik	Pondasi Langsung	Baik	TA	Baik	
61	3323-03-415-01-PTI-01-05	Kali Brangkongan	Parakan - Dangkel	15.00	5.20	1.00	Pelat	Rusak Ringan	Pas Batu	Rusak Sedang	Pondasi Langsung	Rusak Se	TA	Baik	
62	3323-03-415-02-PTI-01-05	Jmb Irigasi Kali Putih	Parakan - Dangkel	3.20	4.00	1.00	Pelat	Baik	Pas Batu	Baik	Pondasi Langsung	Baik	TA	Baik	
63	3323-03-087-01-PTI-01-06	Kali Semen	Pengilon - Wonosari	6.80	3.60	1.00	Pelat	Rusak	Beton Bertulang	Baik	Pondasi Langsung	Baik	TA	Baik	Rusak & Lebar tdk memenuhi
64	3323-03-082-03-EMI-01-06	Lempong	Catgawen - Wanutengah	16.00	3.30	1.00	Pelengkung	Baik	Pas Batu	Baik	Pondasi Langsung	Baik	TA	Baik	
65	3323-03-082-04-BTI-01-06	Sanggan	Catgawen - Wanutengah	4.00	3.20	1.00	Gorong2 Persegi	Baik	Pas Batu	Baik	Pondasi Langsung	Baik	UG	Baik	
66	3323-03-083-01-PTI-01-06	Kedu	Wanutengah - Bulu	21.00	7.00	2.00	Pelat	Baik	Beton Bertulang	Baik	Pondasi Langsung	Baik	TA	Baik	
67	3323-03-083-02-PTI-01-06	Kali Mangut	Wanutengah - Bulu	8.00	4.50	1.00	Pelat	Sedang	Pas Batu	Sedang	Pondasi Langsung	Baik	TA	Baik	
68	3323-03-083-03-PTI-01-06	Kali Bulon	Wanutengah - Bulu	5.00	4.00	1.00	Pelat	Baik	Pas Batu	Sedang	Pondasi Langsung	Baik	TA	Baik	
69	3323-03-083-04-EMI-01-06	Bulu	Wanutengah - Bulu	8.00	3.50	2.00	Pelengkung	Baik	Pas Batu	Baik	Pondasi Langsung	Baik	TA	Baik	
70	3323-03-071-01-PTI-01-06	Kali Datar	Watukumpul - Medari	8.00	6.00	1.00	Pelat	Baik	Pas Batu	Sedang	Tiang Pancang	Baik	TA	Baik	
71	3323-03-071-03-EMI-01-06	Lingseng	Watukumpul - Medari	4.00	7.60	1.00	Pelengkung	Baik	Pas Batu	Baik	Pondasi Langsung	Baik	TA	Baik	



72	3323-03-071-03-PTI-01-06	Wunut	Watukumpul - Medari	5.90	6.00	1.00	Pelat	Baik	Pas Batu	Baik	Pondasi Langsung	Baik	TA	Baik	
73	3323-03-071-04-EMI-01-06	Dongko	Watukumpul - Medari	7.00	7.60	1.00	Pelengkung	Baik	Pas Batu	Baik	Pondasi Langsung	Baik	TA	Baik	
74	3323-03-071-05-PTI-01-06	Kali Urang (Kanan)	Watukumpul - Medari	19.00	5.00	1.00	Pelat	Baik	Pas Batu	Baik	Pondasi Langsung	Baik	TA	Baik	
75	3323-03-071-06-EMI-01-06	Kali Urang (Kiri)	Watukumpul - Medari	7.50	3.00	1.00	Pelengkung	Baik	Pas Batu	Baik	Pondasi Langsung	Baik	TA	Baik	
76	3323-03-088-01-PTI-01-06	Kali Brangkongan (katamso)	Jl. Brigjen Katamso (Parakan)	19.00	11.00	1.00	Gelagar	Baik	Pas Batu	Baik	Pondasi Langsung	Baik	TA	Baik	

Keterangan :

TA: Struktur bawah dengan beton bertulang dan bagian atas dilapisi dengan aspal

UG: Urugan Agregat LPA/Tanah/Sirtu/Telford dengan/tanpa aspal (untuk jembatan lengkung)

UT: Struktur bawah dengan baja gelombang dan atas dengan beton bertulang



UPT NGADIREJO														
1	3323-03-001-01-GTI-01-05	Kali Sarangan	Bejen - Ngaliyan	5.00	5.00	1.00	Gelagar	Baik	Pas Batu	Baik	Pondasi Langsung	Baik	TA	Baik
2	3323-03-001-02-GTI-01-05	Kali Kajangan	Bejen - Ngaliyan	11.00	5.00	1.00	Gelagar	Baik	Pas Batu	Baik	Pondasi Langsung	Baik	TA	Baik
3	3323-03-001-03-GTI-01-05	Kali Bojong	Bejen - Ngaliyan	5.50	3.80	1.00	Gelagar	Baik	Pas Batu	Baik	Pondasi Langsung	Baik	TA	Baik
4	3323-03-001-04-GTI-01-05	Kali Bengkat	Bejen - Ngaliyan	8.00	5.00	1.00	Gelagar	Baik	Pas Batu	Baik	Pondasi Langsung	Baik	TA	Baik
5	3323-03-001-05-GTI-01-05	Kali Sentul	Bejen - Ngaliyan	7.00	7.00	1.00	Gelagar	Baik	Pas Batu	Baik	Pondasi Langsung	Baik	TA	Baik
6	3323-03-001-06-GTI-01-05	Kali Ngaliyan	Bejen - Ngaliyan	5.00	4.50	1.00	Gelagar	Baik	Pas Batu	Baik	Pondasi Langsung	Baik	TA	Baik
7	3323-03-001-07-GMI-01-05	Kali Logung	Bejen - Ngaliyan	8.00	4.00	1.00	Gelagar	Baik	Pas Batu	Baik	Pondasi Langsung	Baik	TA	Baik
8	3323-03-002-01-GTI-01-05	Kali Kocok	Ngaliyan - Kali Lutut	5.00	4.20	1.00	Gelagar	Baik	Pas Batu	Rusak Sedang	Pondasi Langsung	Rusak Se	UT	Baik
9	3323-03-002-02-GTI-01-05	Kali Lutut	Ngaliyan - Kali Lutut	18.00	5.00	1.00	Gelagar	Baik	Beton Bertulang	Baik	Cakar Ayam	Baik	TA	Baik
10	3323-03-004-01-GTI-01-06	Kali Tledok	Bejen - Congkrang	9.00	3.00	1.00	Gelagar	Baik	Pas Batu	Baik	Pondasi Langsung	Baik	TA	Baik
11	3323-03-005-01-GTI-01-06	Kali Ketek	Bejen - Prangkoan	8.00	5.00	1.00	Gelagar	Baik	Pas Batu	Baik	Pondasi Langsung	Baik	TA	Baik
12	3323-03-005-04-GTI-01-06	Kali Manggung/Kali Tengah	Bejen - Prangkoan	11.00	5.00	1.00	Gelagar	Rusak Sedang	Pas Batu	Rusak Sedang	Pondasi Langsung	Rusak Se	TA	Baik
13	3323-03-005-03-GTI-01-06	Kali Jlegong	Bejen - Prangkoan	13.00	4.40	1.00	Gelagar	Baik	Pas Batu	Baik	Pondasi Langsung	Baik	TA	Baik
14	3323-03-005-02-GTI-01-06	Jmb Kali Waduk/Wuluh	Bejen - Prangkoan	7.00	5.00	1.00	Gelagar	Baik	Pas Batu	Baik	Pondasi Langsung	Baik	TA	Baik
15	3323-03-022-01-GTI-01-05	Kali Lutut	Bantir - Wonoboyo	10.00	4.50	1.00	Gelagar	Baik	Pas Batu	Baik	Pondasi Langsung	Baik	TA	Baik
16	3323-03-022-02-MBI-01-05	Kali Manggung/Kali Tengah	Bantir - Wonoboyo	8.00	5.50	1.00	Gelagar Komposit	Baik	Pas Batu	Baik	Pondasi Langsung	Baik	TA	Baik
17	3323-03-022-03-PTI-01-05	Saluran Irigasi Trocoh	Bantir - Wonoboyo	3.00	5.00	1.00	Pelat	Baik	Pas Batu	Baik	Pondasi Langsung	Baik	TA	Baik
18	3323-03-022-04-GMI-01-05	Kali Patok/Irigasi	Bantir - Wonoboyo	3.00	4.50	1.00	Gelagar	Baik	Pas Batu	Baik	Pondasi Langsung	Baik	TA	Baik
19	3323-03-009-01-GTI-01-05	Kali Gandring/Sedandang	Campurejo - Tretep	4.00	3.00	1.00	Gelagar	Baik	Pas Batu	Baik	Pondasi Langsung	Baik	TA	Baik
20	3323-03-009-02-GTI-01-05	Kali Wuluh/Ngadus	Campurejo - Tretep	4.00	3.00	1.00	Gelagar	Baik	Pas Batu	Baik	Pondasi Langsung	Baik	TA	Baik
21	3323-03-009-03-GTI-01-05	Kali Tanrum/Tengah	Campurejo - Tretep	10.00	4.50	1.00	Gelagar	Baik	Pas Batu	Baik	Pondasi Langsung	Baik	TA	Baik
22	3323-03-011-01-GTI-01-05	Kali Pringwuluh	Campurejo - Wates	2.50	4.00	1.00	Gelagar	Baik	Pas Batu	Baik	Pondasi Langsung	Baik	TA	Baik
23	3323-03-011-02-PMI-01-05	Kali Sarangan	Campurejo - Wates	2.40	4.00	1.00	Pelat	Baik	Pas Batu	Baik	Pondasi Langsung	Baik	TA	Baik
24	3323-03-011-03-ETI-01-05	Kali Trocoh	Campurejo - Wates	4.00	7.40	1.00	Pelengkung	Baik	Pas Batu	Baik	Pondasi Langsung	Baik	UG	Rusak Sedang
25	3323-03-018-01-GMI-01-06	Kali Dawe	Candiroto - Plosogaden	3.00	3.30	1.00	Gelagar	Baik	Pas Batu	Baik	Pondasi Langsung	Baik	TA	Baik
26	3323-03-016-01-GTI-01-05	Kali Rowo	Candiroto - Wonoboyo	5.00	6.00	1.00	Gelagar	Baik	Pas Batu	Baik	Pondasi Langsung	Baik	TA	Baik
27	3323-03-016-02-GTI-01-05	Kali Lutut	Candiroto - Wonoboyo	5.00	4.20	3.00	Gelagar	Baik	Pas Batu	Baik	Pondasi Langsung	Baik	TA	Baik
28	3323-03-016-03-GTI-01-05	Kali Ireng	Candiroto - Wonoboyo	5.00	4.50	1.00	Gelagar	Baik	Pas Batu	Baik	Pondasi Langsung	Baik	TA	Baik
29	3323-03-017-01-GMI-01-05	Kali Payung	Candiroto - Wonotopo	5.00	4.00	1.00	Gelagar	Rusak	Pas Batu	Baik	Pondasi Langsung	Baik	TA	Baik
30	3323-03-020-01-PTI-01-06	Kali Lutut	Margoyoso - Puspo	8.70	4.00	4.00	Pelat	Rusak Ringan	Pas Batu	Rusak Ringan	Pondasi Langsung	Rusak Ri	TA	Baik
31	3323-03-034-01-ETI-01-06	Kali Langit	Dlimoyo - Kentengsari	5.00	3.50	1.00	Pelengkung	Baik	Pas Batu	Baik	Pondasi Langsung	Baik	TA	Baik
32	3323-03-034-02-ETI-01-06	Kali Progo	Dlimoyo - Kentengsari	5.50	3.30	1.00	Pelengkung	Baik	Pas Batu	Baik	Pondasi Langsung	Baik	UG	Baik
33	3323-03-030-01-GTI-01-06	Kali Wuluh	Dlimoyo - Pringapus	2.10	4.30	1.00	Gelagar	Baik	Pas Batu	Rusak	Pondasi Langsung	Rusak	TA	Baik
34	3323-03-030-02-GTI-01-06	Kali Deres	Dlimoyo - Pringapus	11.30	4.30	1.00	Gelagar	Baik	Pas Batu	Baik	Pondasi Langsung	Baik	TA	Baik
35	3323-03-030-03-ETI-01-06	Kali Kuning	Dlimoyo - Pringapus	6.00	3.30	1.00	Pelengkung	Baik	Pas Batu	Rusak Ringan	Pondasi Langsung	Rusak Ri	UG	Baik



36	3323-03-030-04-ETI-01-06	Kali Totog	Dimoyo - Pringapus	7.00	3.30	1.00	Pelengkung	Baik	Pas Batu	Baik	Pondasi Langsung	Baik	UG	Baik	
37	3323-03-028-01-GTI-01-05	Kali Sibajag/Serbut	Jumprit - Sibajag	4.80	4.60	1.00	Gelagar	Rusak Ringan	Pas Batu	Baik	Pondasi Langsung	Baik	TA	Baik	
38	3323-03-029-01-GTI-01-06	Kali Wuluh	Patemon - Candisari	5.00	4.00	7.00	Gelagar	Baik	Pas Batu & Beton B	Baik	Pondasi Langsung	Baik	TA	Baik	
39	3323-03-029-02-GTI-01-06	Kali Gintung	Patemon - Candisari	4.90	4.00	1.00	Gelagar	Baik	Pas Batu	Baik	Pondasi Langsung	Baik	TA	Baik	
40	3323-03-029-03-EMI-01-06	Kali Deres	Patemon - Candisari	11.00	5.00	5.00	Pelengkung	Baik	Pas Batu	Sedang	Pondasi Langsung	Sedang	TA	Baik	
41	3323-03-029-04-GTI-01-06	Kali Totok	Patemon - Candisari	5.00	4.30	1.00	Gelagar	Baik	Pas Batu	Baik	Pondasi Langsung	Baik	TA	Baik	
42	3323-03-007-01-GTI-01-05	Kali Larangan	Larangan Luwok - Tretep	12.00	4.50	1.00	Gelagar	Baik	Pas Batu	Baik	Pondasi Langsung	Baik	TA	Baik	
43	3323-03-007-02-ETI-01-05	Kali Combrang	Larangan Luwok - Tretep	4.00	4.00	1.00	Pelengkung	Baik	Pas Batu	Baik	Pondasi Langsung	Baik	UG	Baik	
44	3323-03-007-03-GTI-01-05	Kali Teguru	Larangan Luwok - Tretep	9.40	4.00	2.00	Gelagar	Baik	Pas Batu	Rusak Ringan	Pondasi Langsung	Rusak Ri	TA	Baik	
45	3323-03-013-01-GTI-01-05	Kali Trocoh	Lempuyang - Tretep	16.00	4.00	1.00	Gelagar	Baik	Pas Batu	Rusak Ringan	Pondasi Langsung	Rusak Ri	TA	Baik	
46	3323-03-013-02-GTI-01-05	Kali Tengah	Lempuyang - Tretep	5.70	4.30	1.00	Gelagar	Baik	Pas Batu	Baik	Pondasi Langsung	Baik	TA	Baik	
47	3323-03-013-03-GTI-01-05	Kali Dandang	Lempuyang - Tretep	10.50	3.80	1.00	Gelagar	Baik	Pas Batu	Rusak Ringan	Pondasi Langsung	Rusak Ri	TA	Baik	
48	3323-03-013-04-ETI-01-05	Kali Jumput	Lempuyang - Tretep	2.50	3.00	1.00	Pelengkung	Baik	Pas Batu	Baik	Pondasi Langsung	Baik	UG	Baik	
49	3323-03-013-05-GTI-01-05	Kali Landak	Lempuyang - Tretep	9.00	3.60	1.00	Gelagar	Baik	Pas Batu	Baik	Pondasi Langsung	Baik	TA	Baik	
50	3323-03-038-01-GMI-01-05	Kali Deres	Lingkar Selatan Ngadirejo	29.00	10.00	1.00	Gelagar	Rusak Ringan	Pas Batu	Baik	Pondasi Langsung	Baik	TA	Baik	Perlu groundsil
51	3323-03-038-02-GMI-01-05	Kali Wuluh	Lingkar Selatan Ngadirejo	7.00	10.00	1.00	Gelagar	Baik	Batu Kali	Baik	Pondasi Langsung	Baik	TA	Baik	Perlu groundsil
52	3323-03-038-03-GMI-01-05	Kali Bendo	Lingkar Selatan Ngadirejo	4.00	15.00	1.00	Gelagar	Baik	Pas Batu	Baik	Pondasi Langsung	Baik	TA	Baik	
53	3323-03-038-04-GMI-01-05	Kali Totok	Lingkar Selatan Ngadirejo	12.00	10.00	1.00	Gelagar	Baik	Pas Batu	Baik	Pondasi Langsung	Baik	TA	Baik	
54	3323-03-024-01-PTI-01-06	Kali Lutut	Ngabeyan - Kebonsari	15.00	4.00	1.00	Pelat	Baik	Pas Batu	Baik	Sumuran	Baik	TA	Baik	
55	3323-03-024-02-PTI-01-06	Kali Usik	Ngabeyan - Kebonsari	3.00	3.00	1.00	Pelat	Baik	Beton Bertulang	Baik	Sumuran	Baik	TA	Baik	
56	3323-03-026-01-GTI-01-05	Kali Ringin	Ngadirejo - Bantir	2.20	2.90	1.00	Gelagar	Baik	Pas Batu	Baik	Pondasi Langsung	Baik	TA	Baik	
57	3323-03-026-02-EDI-01-05	Kali Kalen	Ngadirejo - Bantir	2.00	5.00	1.00	Pelengkung	Baik	Pas Batu	Baik	Pondasi Langsung	Baik	TA	Baik	
58	3323-03-026-03-MBI-01-05	Kali Belik	Ngadirejo - Bantir	5.00	5.00	1.00	Gelagar Komposit	Baik	Pas Batu	Baik	Pondasi Langsung	Baik	TA	Baik	
59	3323-03-026-04-ETI-01-05	Kali Progo	Ngadirejo - Bantir	3.50	5.00	1.00	Pelengkung	Baik	Pas Batu	Baik	Pondasi Langsung	Baik	UG	Baik	
60	3323-03-026-05-GPI-01-05	Kali Batang	Ngadirejo - Bantir	3.00	3.70	1.00	Beton Prategang	Baik	Pas Batu	Rusak	Pondasi Langsung	Rusak	UG	Baik	
61	3323-027-01-EMI-01-05	Kali Langit	Ngadirejo - Jumprit	12.00	4.00	1.00	Pelengkung	Baik	Pas Batu	Baik	Pondasi Langsung	Baik	TA	Baik	
62	3323-027-02-GMI-01-05	Kali Baros	Ngadirejo - Jumprit	3.00	5.60	1.00	Gelagar	Baik	Pas Batu	Baik	Pondasi Langsung	Baik	TA	Baik	
63	3323-03-012-01-GTI-01-05	Kali Trocoh	Wonoboyo - Campurejo	11.00	4.40	1.00	Gelagar	Baik	Pas Batu	Baik	Pondasi Langsung	Baik	TA	Baik	
64	3323-03-012-02-GTI-01-05	Kali Brangsong	Wonoboyo - Campurejo	7.50	4.20	1.00	Gelagar	Baik	Pas Batu	Baik	Pondasi Langsung	Baik	TA	Baik	
65	3323-03-012-03-ETI-01-05	Kali Ngares	Wonoboyo - Campurejo	3.00	4.60	1.00	Pelengkung	Baik	Pas Batu	Rusak Ringan	Pondasi Langsung	Rusak Ri	TA	Baik	
66	3323-03-012-04-GMI-01-05	Kali Ngaren	Wonoboyo - Campurejo	5.70	4.00	1.00	Gelagar	Baik	Pas Batu	Baik	Pondasi Langsung	Baik	TA	Baik	
67	3323-03-012-05-GMI-01-05	Kali Pawon	Wonoboyo - Campurejo	4.00	4.00	1.00	Gelagar	Baik	Pas Batu	Baik	Pondasi Langsung	Baik	TA	Baik	
68	3323-03-015-01-PTI-01-06	Kali Sapi (Sigandok)	Wonoboyo - Pringlegi	4.00	5.00	1.00	Pelat	Baik	Pas Batu	Rusak Ringan	Pondasi Langsung	Rusak Ri	TA	Baik	
69	3323-03-015-02-GTI-01-06	Kali Ngares	Wonoboyo - Pringlegi	4.00	3.00	2.00	Gelagar	Rusak Ringan	Pas Batu	Rusak Ringan	Pondasi Langsung	Rusak Ri	TA	Rusak Ringan	
70	3323-03-015-03-PTI-01-06	Kali Sikepruk/Gemawang	Wonoboyo - Pringlegi	3.50	6.70	1.00	Pelat	Baik	Pas Batu	Baik	Pondasi Langsung	Baik	TA	Baik	
71	3323-03-015-04-GMI-01-06	Kali Keji	Wonoboyo - Pringlegi	5.00	4.00	1.00	Gelagar	Rusak Ringan	Pas Batu	Baik	Pondasi Langsung	Baik	TA	Baik	



72	3323-03-033-01-PTI-01-06	Kali Guntur	Banjarsari - Kataan	5.00	3.80	1.00	Pelengkung	Sedang	Pas Batu	Baik	Pondasi Langsung	Baik	TA	Baik	
73	3323-03-023-01-GTI-01-05	Kali Muntung	Muntung - JIumprit	4.50	6.60	1.00	Gelagar	Baik	Pas Batu	Baik	Pondasi Langsung	Baik	TA	Baik	
74	3323-03-023-02-PTI-01-05	Kali Gembyang	Muntung - JIumprit	2.20	5.00	1.00	Pelat	Baik	Pas Batu	Rusak Sedang	Pondasi Langsung	Rusak Se	TA	Baik	
75	3323-03-019-01-ATI-01-06	Kali Gumuk	Muntung - Muneng	3.00	3.80	1.00	Gorong2 Lengkung	Baik	Pas Batu	Baik	Pondasi Langsung	Baik	UG	Baik	
76	3323-03-019-02-AMI-01-06	Kali Sembung	Muntung - Muneng	2.00	3.00	1.00	Gorong2 Lengkung	Baik	Pas Batu	Baik	Pondasi Langsung	Baik	UG	Baik	
77	3323-03-036-01-ETI-01-06	Kali Bendo	Ngaren - Pranggongan	2.50	4.00	1.00	Pelengkung	Baik	Pas Batu	Baik	Pondasi Langsung	Baik	UG	Baik	
78	3323-03-008-01-EMI-01-06	Kali Sekrincing	Tretep - Donorejo	2.60	4.60	1.00	Pelengkung	Baik	Pas Batu	Baik	Pondasi Langsung	Baik	TA	Baik	
79	3323-03-008-02-GMI-01-06	Kali Matangan	Tretep - Donorejo	5.80	3.30	1.00	Gelagar	Baik	Pas Batu	Baik	Pondasi Langsung	Baik	TA	Baik	
80	3323-03-008-01-GTI-01-06	Kali Sisabar	Tretep - Donorojo	2.50	5.00	1.00	Gelagar	Baik	Pas Batu	Baik	Pondasi Langsung	Baik	TA	Baik	
81	3323-03-008-02-GTI-01-06	Kali Tarung	Tretep - Donorojo	6.50	3.00	1.00	Gelagar	Rusak Berat	Pas Batu	Rusak Berat	Pondasi Langsung	Rusak Be	TA	Rusak Berat	
82	3323-03-008-03-GTI-01-06	Kali Turen Donorojo	Tretep - Donorojo	12.00	4.20	1.00	Gelagar	Baik	Pas Batu	Rusak	Pondasi Langsung	Rusak	TA	Rusak Ringan	
83	3323-03-010-01-GTI-01-06	Kali Tarung	Tretep - Nglarangan	5.00	3.00	1.00	Gelagar	Baik	Pas Batu	Baik	Pondasi Langsung	Baik	TA	Baik	
84	3323-03-010-02-GTI-01-06	Kali Turen Nglarangan	Tretep - Nglarangan	6.50	3.00	1.00	Gelagar	Baik	Pas Batu	Baik	Pondasi Langsung	Baik	TA	Baik	

Keterangan :

TA: Struktur bawah dengan beton bertulang dan bagian atas dilapisi dengan aspal

UG: Urugan Agregat LPA/Tanah/Sirtu/Telford dengan/tanpa aspal (untuk jembatan lengkung)

UT: Struktur bawah dengan baja gelombang dan atas dengan beton bertulang



UPT KRANGGAN															
1	3323-03-122-02-ASI-01-06	Kali Kedunggupit	Gandulan - Gentan	2.20	3.20	1.00	Gorong2 Lengkung	Baik	Pas Batu	Baik	Pondasi Langsung	Baik	TA	Baik	
2	3323-03-121-04-RBI-01-06	Kali Slengkong	Gandulan - Gentan	3.40	4.25	1.00	Pelengkung	Rusak	Pas Batu	Baik	Pondasi Langsung	Baik	TA	Baik	
3	3323-03-123-01-GPI-01-06	Kali Tingal	Geblok - Gentan	23.00	5.00	1.00	Gelagar	Baik	Beton Bertulang	Baik	Pondasi Langsung	Baik	TA	Baik	
4	3323-03-128-01-GTI-01-06	Kali Tingal 1	Janggaleng - Gandon	8.00	3.70	1.00	Gelagar	Baik	Pas Batu	Baik	Pondasi Langsung	Baik	TA	Baik	
5	3323-03-128-02-GTI-01-06	Kali Getas	Janggaleng - Gandon	5.50	4.00	1.00	Gelagar	Baik	Pas Batu	Baik	Pondasi Langsung	Baik	TA	Baik	
6	3323-03-128-03-GTI-01-06	Tingal 2/lantung	Janggaleng - Gandon	10.00	4.20	1.00	Gelagar	Baik	Pas Batu	Baik	Pondasi Langsung	Baik	TA	Baik	
7	3323-03-128-02-GTI-01-06	Sipelem	Janggaleng - Porot	6.20	4.00	1.00	Gelagar	Baik	Pas Batu	Baik	Pondasi Langsung	Baik	TA	Baik	
8	3323-03-128-03-LTI-01-06	Lebo	Janggaleng - Porot	12.50	3.50	1.00	Balok Lengkung	Baik	Pas Batu	Baik	Pondasi Langsung	Baik	TA	Baik	
9	3323-03-127-01-ETI-01-06	Kali Tingal	Janggaleng - Porot	9.00	4.40	1.00	Pelengkung	Baik	Pas Batu	Baik	Pondasi Langsung	Baik	TA	Baik	
10	3323-03-124-01-ATI-01-06	Kali Ngasinan	Kaloran - Bawang	18.50	3.20	1.00	Gorong2 Lengkung	Baik	Pas Batu	Baik	Pondasi Langsung	Baik	TA	Baik	
11	3323-03-137-01-GTI-01-06	Kali Kumbulan	Kebumen - Pringsurat	5.00	4.00	1.00	Gelagar	Baik	Pas Batu	Baik	Pondasi Langsung	Baik	TA	Baik	
12	3323-03-138-01-GTI-01-06	D. I. Soropadan	Kepatran - Medono	3.50	6.50	1.00	Gelagar	Baik	Pas Batu	Baik	Pondasi Langsung	Baik	TA	Baik	
13	3323-03-119-02-ETI-01-05	Kali Bono	Kranggan - Kaloran	5.50	7.00	1.00	Pelengkung	Baik	Pas Batu	Baik	Pondasi Langsung	Baik	TA	Baik	
14	3323-03-119-04-MI-01-05	Kali Sembong	Kranggan - Kaloran	14.00	5.00	1.00	Gelagar Komposit	Baik	Pas Batu	Baik	Pondasi Langsung	Baik	TA	Baik	Perlu pelebaran dan peninggian
15	3323-03-119-01-MTI-01-05	Kali Morogaten	Kranggan - Kaloran	2.30	5.00	1.00	Gelagar Komposit	Baik	Pas Batu	Baik	Pondasi Langsung	Baik	TA	Baik	
16	3323-03-119-03-MTI-01-05	Kali Jaranan	Kranggan - Kaloran	8.00	4.50	1.00	Gelagar Komposit	Baik	Pas Batu	Baik	Pondasi Langsung	Baik	TA	Baik	Perlu pelebaran dan peninggian
17	3323-03-120-01-ESI-01-05	Kali Mandang	Kranggan - Klepu	18.00	5.00	1.00	Pelengkung	Baik	Pas Batu	Baik	Pondasi Langsung	Baik	TA	Baik	
18	3323-03-136-01-ETI-01-06	Kali Sedono	Ngipik - Karangwuni	6.00	5.20	1.00	Pelengkung	Baik	Pas Batu	Baik	Pondasi Langsung	Baik	TA	Baik	
19	3323-03-142-01-MTI-01-06	Kali Jawiranti	Pagergunung - Kwarakan	10.00	4.20	1.00	Gelagar Komposit	Baik	Pas Batu	Baik	Pondasi Langsung	Baik	TA	Baik	
20	3323-03-142-02-LMI-01-06	Kali Mandang	Pagergunung - Kwarakan	2.30	4.50	1.00	Balok Lengkung	Baik	Pas Batu	Baik	Pondasi Langsung	Baik	UG	Baik	
21	3323-03-139-01-GTI-01-06	D. I. Soropadan	Pakisdadu - Candiumbul	4.50	5.00	1.00	Gelagar	Baik	Pas Batu	Baik	Pondasi Langsung	Baik	TA	Baik	
22	3323-03-118-02-GTI-01-06	Kali Mundu	Pare - Nguwet	8.00	2.60	1.00	Gelagar&Besi/Plat	Baik	Pas Batu	Baik	Pondasi Langsung	Baik	TA	Baik	
23	3323-03-118-01-MTI-01-06	Kali Nglarangan	Pare - Nguwet	4.00	4.00	1.00	Gelagar Komposit	Baik	Pas Batu	Rusak Sedang	Pondasi Langsung	Rusak	TA	Baik	Perlu pelebaran dan peninggian
24	3323-03-133-01-ASI-01-06	Sipakel	Pendowo - Karangwuni	2.10	6.00	1.00	Pelat	Baik	Pas Batu	Baik	Pondasi Langsung	Sedang	TA	Baik	
25	3323-03-133-02-ATI-01-06	Kali Tempuran	Pendowo - Karangwuni	5.00	4.00	1.00	Gorong2 Lengkung	Baik	Pas Batu	Baik	Pondasi Langsung	Baik	TA	Baik	Perlu Loning (Pengaman)
26	3323-03-133-03-GTI-01-06	Ngropoh	Pendowo - Karangwuni	9.00	4.00	1.00	Gelagar	Baik	Pas Batu	Baik	Pondasi Langsung	Baik	TA	Baik	
27	3323-03-134-01-GTI-01-06	Jmb Selilin 1	Nguwet - Ngropoh	6.00	2.00	1.00	Gelagar	Baik	Pas Batu	Baik	Pondasi Langsung	Baik	TA	Baik	
28	3323-03-134-02-GTI-01-06	Jmb Selilin 2	Nguwet - Ngropoh	13.00	2.10	2.00	Gelagar	Baik	Pas Batu	Baik	Pondasi Langsung	Baik	TA	Baik	
29	3323-03-134-03-PTI-01-06	Jmb Joho	Nguwet - Ngropoh	4.00	4.00	1.00	Pelat	Baik	Pas Batu	Baik	Pondasi Langsung	Baik	TA	Baik	
30	3323-03-141-01-GTI-01-05	Dunggupit	Pingit - Wonokerso	9.00	4.00	1.00	Gelagar	Rusak sedang	Pas Batu	Baik	Pondasi Langsung	Baik	TA	Baik	Perlu pelebaran



31	3323-03-131-01-AMI-01-06	Kerengan	Purwosari - Kramat	7.00	3.00	1.00	Gorong2 Lengkung	Baik	Pas Batu	Baik	Pondasi Langsung	Baik	UG	Baik	Perlu pelebaran dan peninggian
32	3323-03-121-02-LTI-01-06	Kali Swaloh	Sangrahan - Kemloko	3.60	5.60	1.00	Balok Lengkung	Baik	Pas Batu	Baik	Pondasi Langsung	Rusak	TA	Baik	
33	3323-03-121-01-GTI-01-06	Kali Swaru	Sangrahan - Kemloko	3.60	3.90	1.00	Gelagar	Baik	Pas Batu	Baik	Pondasi Langsung	Baik	TA	Baik	
34	3323-03-121-03-RBI-01-06	Kali Kayen	Sangrahan - Kemloko	2.30	2.20	1.00	Rangka	Baik	Pas Batu	Baik	Pondasi Langsung	Baik	TA	Baik	
35	3323-03-130-01-GTI-01-06	Nyanglik	Sangrahan - Wonokerso	3.50	3.90	1.00	Gelagar	Baik	Pas Batu	Baik	Pondasi Langsung	Baik	UG	Baik	
36	3323-03-060-01-RBI-01-05	Kali Singiran	Tegowanuh -Tepusen	6.00	6.00	1.00	Rangka Beton	Sedang	Pas Batu	Baik	Pondasi Langsung	Baik	UT	Baik	
37	3323-03-060-01-RBI-01-05	Kali Kablukan	Tegowanuh -Tepusen	3.00	4.00	1.00	Rangka Beton	Sedang	Pas Batu	Baik	Pondasi Langsung	Baik	UT	Baik	
38	3323-03-060-01-RBI-01-05	Kali Tegowanuh	Tegowanuh -Tepusen	5.00	4.00	1.00	Rangka Beton	Sedang	Pas Batu	Baik	Pondasi Langsung	Baik	UT	Baik	
39	3323-03-143-01-PTI-01-06	Kali Nyengkong	Tuksongo - Soborejo	4.00	6.60	1.00	Pelat	Baik	Pas Batu	Baik	Pondasi Langsung	Baik	TA	Baik	
40	3323-03-143-02-EDI-01-06	Jembatan Kali Elo	Tuksongo - Soborejo	5.00	3.20	1.00	Pelengkung	Baik	Pas Batu	Baik	Pondasi Langsung	Baik	UG	Baik	
41	3323-03-125-01-GTI-01-06	Kali Bawang	Dakaran - Tlogopucang	13.50	4.00	1.00	Gelagar	Baik	Pas Batu	Baik	Pondasi Langsung	Baik	TA	Baik	
42	3323-03-141-01-GTI-01-06	Kali Murung	Medono - Pingit	8.50	4.00	1.00	Gelagar	Baik	Pas Batu	Baik	Pondasi Langsung	Baik	TA	Baik	

Keterangan :

TA : Struktur bawah dengan beton bertulang dan bagian atas dilapisi dengan aspal

UG : Urugan Agregat LPA/Tanah/Sirtu/Telford dengan/tanpa aspal (untuk jembatan lengkung)

UT : Struktur bawah dengan baja gelombang dan atas dengan beton bertulang



UPT KANDANGAN															
1	3323-03-039-01-EMI-01-05	Kali Sombeng	Jumo - Muntung	7.10	4.00	1.00	Rangka Beton	Baik	Rangka Beton	Baik	Pondasi Langsung	Baik	UG	Baik	
2	3323-03-039-02-EMI-01-05	Kali Sinan	Jumo - Muntung	5.50	7.00	1.00	Pelengkung	Baik	Pas Batu	Baik	Pondasi Langsung	Baik	TA	Baik	
3	3323-03-039-03-EMI-01-06	Kali Sombeng	Jumo - Muntung	3.00	4.00	1.00	Pelengkung	Baik	Pas Batu	Baik	Pondasi Langsung	Baik	UG	Baik	
4	3323-03-040-01-GTI-01-05	Kali Mendeng	Ngadirejo - Tegong	10.50	4.90	4.00	Gelagar	Baik	Pas Batu	Baik	Pondasi Langsung	Baik	TA	Baik	
5	3323-03-040-02-ETI-01-05	Kali Mandang	Ngadirejo - Tegong	6.00	7.50	2.00	Pelengkung	Baik	Pas Batu	Baik	Pondasi Langsung	Baik	TA	Baik	
6	3323-03-040-03-GTI-01-05	Kali Tapak	Ngadirejo - Tegong	11.50	5.00	4.00	Gelagar	Baik	Pas Batu	Baik	Pondasi Langsung	Baik	TA	Baik	
7	3323-03-040-04-GTI-01-05	Kali Progo	Ngadirejo - Tegong	15.00	5.00	6.00	Gelagar	Baik	Pas Batu	Baik	Pondasi Langsung	Baik	TA	Baik	
8	3323-03-040-05-RBI-01-05	Kali Karangtejo	Ngadirejo - Tegong	6.00	4.00	1.00	Rangka Beton	Sedang	Pas Batu	Baik	Pondasi Langsung	Baik	UT	Baik	
9	3323-03-040-06-RBI-01-05	Jmb Irigasi	Ngadirejo - Tegong	4.00	6.00	1.00	Rangka Beton	Sedang	Pas Batu	Baik	Pondasi Langsung	Baik	UT	Baik	
10	3323-03-040-07-RBI-01-05	Kali Barang	Ngadirejo - Tegong	4.00	6.00	1.00	Rangka Beton	Sedang	Pas Batu	Baik	Pondasi Langsung	Baik	UT	Baik	
11	3323-03-041-01-GTI-01-05	Kali Progo	Jombor - Karangtejo	12.00	4.20	4.00	Gelagar	Baik	Pas Batu	Baik	Pondasi Langsung	Baik	TA	Baik	
12	3323-03-041-02-GTI-01-05	Kali Bangkong	Jombor - Karangtejo	7.50	4.00	4.00	Gelagar	Baik	Pas Batu	Baik	Pondasi Langsung	Baik	TA	Baik	
13	3323-03-044-01-PTI-01-05	Kali Bendo	Jumo - Ketitang	4.00	4.00	4.00	Pelat	Baik	Pas Batu	Baik	Pondasi Langsung	Baik	TA	Baik	
14	3323-03-044-02-PTI-01-05	Sungai Sombeng	Jumo - Ketitang	7.10	3.75	3.00	Rangka Beton	Baik	Rangka Beton	Baik	Pondasi Langsung	Baik	TA	Baik	
15	3323-03-044-03-PTI-01-05	Sungai Sinan	Jumo - Ketitang	6.00	3.00	2.50	Rangka Beton	Baik	Rangka Beton	Rusak Sedang	Pondasi Langsung	Rusak Se	TA	Baik	
16	3323-03-042-01-ETI-01-05	Kali Mendeng	Jamusari - Kertosari	6.00	3.30	1.00	Pelengkung	Baik	Pas Batu	Baik	Pondasi Langsung	Baik	UG	Baik	
17	3323-03-043-01-EMI-01-05	Kali Anggrung	Kandangan - Tegong	5.50	6.00	1.00	Pelengkung	Baik	Pas Batu	Baik	Pondasi Langsung	Baik	UG	Baik	
18	3323-03-043-02-ETI-01-05	Kali Iaren	Kandangan - Tegong	6.50	5.50	4.00	Pelengkung	Baik	Pas Batu	Baik	Pondasi Langsung	Baik	UG/UT	Baik	
19	3323-03-043-03-GTI-01-05	Kali Konal	Kandangan - Tegong	12.50	5.00	4.00	Gelagar	Baik	Pas Batu	Baik	Pondasi Langsung	Baik	TA	Baik	
20	3323-03-043-04-ETI-01-05	Kali Banger	Kandangan - Tegong	6.50	6.00	4.00	Gelagar & Pelengku	Baik	Pas Batu	Baik	Pondasi Langsung	Baik	TA/UG	Baik	
21	3323-03-064-01-GTI-01-05	Kali Progo	Rowo - Ngadimulyo	24.00	4.00	2(Lengku	Gelagar & Pelengku	Rusak Sedang	Pas Batu	Baik	Pondasi Langsung	Baik	TA	Baik	
22	3323-03-067-01-GTI-01-05	Kali Progo Braman	Kebraman - Wonosroyo	24.00	4.50	1.00	Gelagar	Baik	Pas Batu	Baik	Pondasi Langsung	Baik	TA	Baik	
23	3323-03-052-01-ETI-01-05	Kali Temon	Ploso - Kejiwan	4.55	8.00	3.00	Pelat & Pelengkung	Baik	Pas Batu	Baik	Pondasi Langsung	Baik	TA/UG	Baik	
24	3323-03-045-01-GTI-01-05	Kali Pungging	Dalangan - Gemawang	4.20	5.30	2.00	Pelengkung & Gelag	Baik	Pas Batu	Baik	Pondasi Langsung	Baik	UG	Baik	
25	3323-03-045-02-ETI-01-05	Kali Sepi	Dalangan - Gemawang	5.60	5.60	1.00	Plat & Pelengkung	Baik	Pas Batu	Baik	Pondasi Langsung	Baik	TA/UG	Baik	
26	3323-03-045-03-GTI-01-05	Kali Seseh	Dalangan - Gemawang	3.70	4.00	1.00	Gelagar	Baik	Pas Batu	Baik	Pondasi Langsung	Baik	UG	Baik	
27	3323-03-046-01-GTI-01-05	Kali Khuwung	Ngadisepi - Babadan	5.00	4.70	5.00	Gelagar	Baik	Pas Batu	Baik	Pondasi Langsung	Baik	TA	Baik	
28	3323-03-046-02-ETI-01-05	Kali Ngasinan	Ngadisepi - Babadan	4.50	4.00	1.00	Pelengkung	Baik	Pas Batu	Baik	Pondasi Langsung	Baik	TA/UG	Baik	
29	3323-03-048-01-PTI-01-05	Kali Lawang 1	Gemawang - Sukodadi	3.50	5.00	4.00	Pelat	Baik	Pas Batu	Baik	Pondasi Langsung	Baik	TA	Baik	
30	3323-03-048-02-PTI-01-05	Kali Lawang 2	Gemawang - Sukodadi	4.00	5.00	4.00	Pelat	Baik	Pas Batu	Baik	Pondasi Langsung	Baik	TA	Baik	
31	3323-03-048-03-PMI-01-05	Kali Muncar	Gemawang - Sukodadi	8.00	3.70	4.00	Pelat	Baik	Pas Batu	Baik	Pondasi Langsung	Baik	TA	Baik	
32	3323-03-051-01-GTI-01-05	Kali Salam	Malebo - Gemawang	6.00	4.00	4.00	Gelagar	Baik	Pas Batu	Baik	Pondasi Langsung	Baik	UT	Baik	
33	3323-03-051-03-ETI-01-05	Kali Lunyu	Malebo - Gemawang	4.00	3.30	1.00	Pelengkung	Baik	Pas Batu	Baik	Pondasi Langsung	Baik	TA	Baik	
34	3323-03-051-02-PMI-01-05	Kali Klodran	Malebo - Gemawang	4.00	4.00	4.00	Pelat	Baik	Pas Batu	Baik	Pondasi Langsung	Baik	UT	Baik	
35	3323-03-053-01-GTI-01-05	Kali Bandung	Sengonpandak - Banaran	7.50	3.10	2.00	Gelagar	Baik	Pas Batu	Baik	Pondasi Langsung	Baik	TA	Baik	
36	3323-03-053-02-PTI-01-05	Kali Kemesu	Sengonpandak - Banaran	4.30	5.00	4.00	Pelat	Baik	Pas Batu	Baik	Pondasi Langsung	Baik	TA	Baik	
37	3323-03-053-03-PTI-01-05	Kali Krincing	Sengonpandak - Banaran	4.00	5.00	4.00	Pelat	Baik	Pas Batu	Baik	Pondasi Langsung	Baik	TA	Baik	
38	3323-03-053-04-GTI-01-05	Kali Cekokor / Kali Krempong	Sengonpandak - Banaran	9.00	3.90	4.00	Gelagar	Baik	Pas Batu	Baik	Pondasi Langsung	Baik	TA	Baik	
39	3323-03-053-02-PTI-01-05	Kali Ngelo Krempong	Sengonpandak - Banaran	13.50	5.00	1.00	Pelat	Baik	Pas Batu	Baik	Pondasi Langsung	Baik	TA	Baik	



40	3323-03-050-01-PTI-01-05	Kali Ngasinan	Sengonpandak-Banaran	3.50	4.00	4.00	Pelat & Pelengkung	Baik	Pas Batu	Baik	Pondasi Langsung	Baik	TA/UG	Baik
41	3323-03-050-02-GTI-01-05	Kali Lunyu	Sengonpandak-Banaran	13.00	4.00	4.00	Gelagar	Baik	Pas Batu	Baik	Pondasi Langsung	Baik	TA	Baik
42	3323-03-054-01-GTI-01-05	Kali Groboh 1	Kandangan - Rowoseneng	14.50	5.60	8.00	Gelagar	Baik	Pas Batu	Baik	Pondasi Langsung	Baik	TA	Baik
43	3323-03-055-01-GTI-01-05	Kali Guci	Rowoseneng - Tlogopucang	9.00	4.00	4.00	Gelagar	Baik	Pas Batu	Baik	Pondasi Langsung	Baik	TA	Baik
44	3323-03-055-02-GTI-01-05	Kali Dlingo	Rowoseneng - Tlogopucang	6.00	4.00	6.00	Gelagar	Baik	Pas Batu	Baik	Pondasi Langsung	Baik	TA	Baik
45	3323-03-056-01-GTI-01-05	Kali Tanggrum	Rowoseneng - Sirandu	12.00	4.00	6.00	Gelagar	Baik	Pas Batu	Rusak Sedang	Pondasi Langsung	Rusak Se	TA	Baik
46	3323-03-056-02-GTI-01-05	Kali Bono 1	Rowoseneng - Sirandu	20.00	3.00	2.00	Gelagar	Baik	Pas Batu	Baik	Pondasi Langsung	Baik	TA	Baik
47	3323-03-056-03-PTI-01-05	Kali Batur	Rowoseneng - Sirandu	5.30	3.20	4.00	Pelat	Baik	Pas Batu	Baik	Pondasi Langsung	Baik	TA	Baik
48	3323-03-056-04-GTI-01-05	Kali Bono 2	Rowoseneng - Sirandu	16.00	4.00	4.00	Gelagar	Baik	Pas Batu	Baik	Pondasi Langsung	Baik	TA	Baik
49	3323-03-056-05-PTI-01-05	Kali Sat	Rowoseneng - Sirandu	5.00	4.00	4.00	Pelat & Pelengkung	Baik	Pas Batu	Baik	Pondasi Langsung	Baik	TA/UG	Baik
50	3323-03-057-01-GTI-01-05	Kali Groboh 2	Kandangan - Dakaran	21.50	5.00	8.00	Gelagar	Baik	Pas Batu	Baik	Pondasi Langsung	Baik	TA	Baik
51	3323-03-057-02-GTI-01-05	Kali Tegesan Dakaran	Kandangan - Dakaran	9.00	6.00	8.00	Gelagar	Baik	Pas Batu	Baik	Pondasi Langsung	Baik	TA	Baik
52	3323-03-057-03-ETI-01-05	Kali Tepusen	Kandangan - Dakaran	5.00	6.90	2.00	Pelengkung	Baik	Pas Batu	Baik	Pondasi Langsung	Baik	UG	Baik
53	3323-03-057-04-GTI-01-05	Kali Mlereng	Kandangan - Dakaran	8.00	5.90	4.00	Gelagar	Baik	Pas Batu	Baik	Pondasi Langsung	Baik	TA	Baik
54	3323-03-062-03-RBI-01-05	Jengkiling	Maron - Kandangan	61.00	5.90	7.00	Rangka	Baik	Beton Bertulang	Baik	Pondasi Langsung	Baik	UT	Baik
55	3323-03-062-01-ETI-01-05	Kali Sedang 1	Maron - Kandangan	2.70	4.00	4.00	Pelengkung	Baik	Beton Bertulang	Baik	Sumuran	Baik	TA	Baik
56	3323-03-062-02-ETI-01-05	Kali Sedang 2	Maron - Kandangan	3.00	5.00	4.00	Pelengkung	Baik	Pas Batu	Baik	Pondasi Langsung	Baik	TA	Baik

Keterangan :

TA : Struktur bawah dengan beton bertulang dan bagian atas dilapisi dengan aspal

UG : Urugan Agregat LPA/Tanah/Sirtu/Telford dengan/tanpa aspal (untuk jembatan lengkung)

UT : Struktur bawah dengan baja gelombang dan atas dengan beton bertulang



UPT TEMBARAK															
1	3323-03-114-03-GTI-01-05	Irigasi Progo	Bengkal - Gambasan	10.40	6.00	1.00	Gelagar	Baik	Pas Batu	Baik	Pondasi Langsung	Baik	TA	Baik	
2	3323-03-114-01-GTI-01-05	Kali Progo	Bengkal - Gambasan	60.00	5.50	1.00	Rangka	Baik	Beton Bertulang	Baik	Sumuran	Baik	UT	Baik	
3	3323-03-114-02-RBI-01-05	Kali Bumen	Bengkal - Gambasan	6.00	5.50	1.00	Rangka	Sedang	Beton Bertulang	Baik	Pondasi Langsung	Baik	TA	Baik	
4	3323-03-114-03-PTI-01-05	Sares	Setugu - Ngaditirto	4.00	2.80	1.00	Gelagar	Rusak Sedang	Pas Batu	Rusak Ringan	Pondasi Langsung	Rusak Ri	TA	Rusak Ringan	Pelebaran
5	3323-03-109-01-GMI-01-05	Sisapi	Setugu - Ngaditirto	8.30	3.50	1.00	Pelengkung	Baik	Pas Batu	Rusak Ringan	Pondasi Langsung	Rusak Ri	TA	Baik	
6	3323-03-109-02-ETI-01-05	Kali Dukun	Bulan - Selopampang	5.00	5.00	1.00	Gelagar	Baik	Pas Batu	Baik	Pondasi Langsung	Baik	TA	Baik	
7	3323-03-112-01-GTI-01-05	Kali Legoksari	Bulan - Selopampang	6.30	4.00	1.00	Gelagar	Rusak Ringan	Pas Batu	Rusak Ringan	Pondasi Langsung	Rusak Ri	TA	Baik	Fondasi Kanan-Kiri gantung + Perlu pelebaran
8	3323-03-112-02-GMI-01-05	Kali Soka	Dalangan - Bagus	7.00	4.00	1.00	Gelagar	Baik	Pas Batu	Baik	Pondasi Langsung	Baik	TA	Baik	
9	3323-03-115-01-GTI-01-05	Kali Gumilang	Dalangan - Bagus	12.00	4.50	1.00	Rangka Beton	Baik	Pas Batu	Baik	Pondasi Langsung	Baik	UT	Baik	
10	3323-03-115-02-RBI-01-05	Kali Kenut	Dalangan - Bagus	2.10	6.80	1.00	Rangka Beton	Baik	Pas Batu	Baik	Pondasi Langsung	Baik	UT	Baik	Tembok sedada ambrol/bahaya perlu pelebaran
11	3323-03-115-03-RBI-01-05	Kali Sempol	Dalangan - Bagus	5.50	4.80	1.00	Rangka Beton	Rusak Ringan	Pas Batu	Baik	Pondasi Langsung	Baik	UT	Baik	
12	3323-03-115-04-RBI-01-05	Kali Mati	Dalangan - Bagus	3.80	4.00	1.00	Rangka Beton	Baik	Pas Batu	Baik	Pondasi Langsung	Baik	UT	Baik	
13	3323-03-115-05-RBI-01-05	Kali Lungge 1 / Tledok	Greges - Banaran	10.20	7.50	1.00	Rangka Beton	Baik	Pas Batu	Baik	Pondasi Langsung	Baik	UT	Baik	Perlu groundsil
14	3323-03-105-01-RBI-01-05	Kali Lungge 2	Greges - Banaran	4.80	6.70	1.00	Rangka Beton	Baik	Pas Batu	Rusak Ringan	Pondasi Langsung	Rusak Ri	UT	Baik	
15	3323-03-105-02-RBI-01-05	Kali Celeng	Jlamprang - Setugu	6.20	4.00	1.00	Pelengkung	Baik	Pas Batu	Baik	Pondasi Langsung	Baik	TA	Baik	
16	3323-03-108-02-EMI-01-05	Kali Gumilang	Jlamprang - Setugu	12.50	4.00	1.00	Rangka Beton	Baik	Pas Batu	Baik	Pondasi Langsung	Baik	UT	Baik	
17	3323-03-108-03-RBI-01-05	Kali Bibis	Jlamprang - Setugu	4.50	4.00	1.00	Pelengkung	Rusak Ringan	Pas Batu	Rusak Ringan	Pondasi Langsung	Rusak Ri	TA	Baik	
18	3323-03-108-03-EMI-01-05	Kali Legoksari	Kacepit - Selopampang	4.00	4.00	1.00	Gelagar	Baik	Beton Bertulang	Baik	Pondasi Langsung	Baik	TA	Baik	
19	3323-03-110-01-GTI-01-05	Kali Pringampel (Tompak)	Gatak - Ngaditirto	4.00	3.50	1.00	Pelat beton	Baik	Pas Batu	Baik	Pondasi Langsung	Baik	TA	Baik	
20	3323-03-111-01-PMI-01-05	Kali Jambe Lungge	Lungge - Ketitang	20.00	5.00	1.00	Gelagar	Baik	Pas Batu	Baik	Sumuran	Baik	TA	Baik	
21	3323-03-095-01-GPI-01-05	Kali Lungge	Madureso - Tembarak	14.00	5.00	1.00	Rangka	Baik	Pas Batu	Baik	Pondasi Langsung	Baik	UT	Baik	
22	3323-03-096-01-RBI-01-05	Kali Dung Ringin / Lempuyan	Mudal - Legoksari	5.30	5.00	1.00	Rangka	Baik	Pas Batu	Baik	Pondasi Langsung	Baik	TA	Baik	Perlu groundsil dan sayap hilir kanan/kiri
23	3323-03-103-01-RBI-01-05	Kali Cuntel	Mudal - Tembarak	12.00	4.00	1.00	Rangka	Sedang	Pas Batu	Baik	Pondasi Langsung	Baik	UT	Baik	
24	3323-03-098-01-RBI-01-05	Kali Bondo Peri(lama)	Mudal - Tembarak	11.00	5.50	1.00	Rangka	Sedang	Pas Batu	Baik	Pondasi Langsung	Baik	UT	Baik	
25	3323-03-098-02-RBI-01-05	Kali Bondo Peri(bar)	Mudal - Tembarak	39.40	9.80	1.00	Gelagar	Baik	Beton Bertulang	Baik	Pondasi Langsung	Baik	UT	Baik	
26	3323-03-098-02-b.GPI-01-05	Kali Dung Long	Mudal - Tembarak	5.00	7.00	1.00	Rangka	Baik	Pas Batu	Baik	Pondasi Langsung	Baik	UT	Baik	
27	3323-03-098-03-RBI-01-05	Sekreo	Mudal - Tembarak	13.50	5.10	1.00	Rangka	Rusak Sedang	Pas Batu	Baik	Pondasi Langsung	Baik	UT	Baik	Perlu
28	3323-03-098-04-RBI-01-05	Kali Lungge	Pikatan - Tembarak	9.00	4.75	1.00	Rangka	Rusak Sedang	Pas Batu	Baik	Pondasi Langsung	Baik	UT	Baik	Perlu pelebaran
29	3323-03-097-03-RBI-01-05	Kali Bondo Peri	Pikatan - Tembarak	9.90	5.00	1.00	Rangka	Sedang	Pas Batu	Baik	Pondasi Langsung	Baik	UT	Baik	



30	3323-03-097-01-MTI-01-05	Kali Dukuh	Pikatan - Tembarak	1.60	2.50	1.00	Rangka Beton	Baik	Pas Batu	Baik	Pondasi Langsung	Baik	UT	Baik	
31	3323-03-097-02-PTI-01-05	Kali Soka	Tembarak - Gambasan	7.60	4.50	1.00	Pelat	Sedang	Pas Batu	Baik	Pondasi Langsung	Baik	TA	Baik	
32	3323-03-107-02-PTI-01-05	Kali Gumilang	Tembarak - Gambasan	11.20	4.50	1.00	Pelat	Sedang	Pas Batu	Baik	Pondasi Langsung	Baik	TA	Baik	Tembok sedada retak + Groundsil
33	3323-03-107-03-PTI-01-05	Kali Sempol	Tembarak - Gambasan	7.50	4.00	1.00	Pelat	Baik	Pas Batu	Baik	Pondasi Langsung	Baik	TA	Baik	
34	3323-03-107-04-PMI-01-05	Kali Klegung	Tembarak - Gambasan	12.50	4.30	1.00	Gorong2 Lengkung	Baik	Beton Bertulang	Baik	Pondasi Langsung	Baik	TA	Baik	Perlu groundsil
35	3323-03-107-05-ATI-01-05	Kali Kalong	Tembarak - Gambasan	4.00	5.00	1.00	Pelat	Sedang	Beton Bertulang	Baik	Pondasi Langsung	Baik	TA	Baik	

Keterangan :

TA: Struktur bawah dengan beton bertulang dan bagian atas dilapisi dengan aspal

UG: Urugan Agregat LPA/Tanah/Sirtu/Telford dengan/tanpa aspal (untuk jembatan lengkung)

UT: Struktur bawah dengan baja gelombang dan atas dengan beton bertulang

13. Tersedianya Layanan Informasi Jasa Konstruksi

Sistem informasi jasa konstruksi adalah sekumpulan komponen dari informasi mengenai jasa konstruksi yang saling terintegrasi untuk menyajikan data dan informasi mengenai jasa konstruksi.

Produk layanan yang disajikan dalam Sistem Informasi Jasa Konstruksi (Sipjaki) adalah :

- a. Informasi Badan Usaha Jasa Konstruksi yang ter-update secara berkala
- b. Informasi Tenaga Kerja Jasa Konstruksi yang ter-update secara berkala
- c. Informasi Potensi Pasar Jasa Konstruksi untuk satu tahun anggaran
- d. Informasi Ijin Usaha Jasa Konstruksi yang ter-update secara berkala
- e. Informasi Paket Pekerjaan Jasa Konstruksi yang sudah dan sedang dilaksanakan oleh Badan Usaha Jasa Konstruksi yang berdomisili di kabupaten/kota setempat yang ter-update secara berkala
- f. Informasi Standar Biaya Umum Kabupaten/Kota yang ter-update setiap tahun anggaran
- g. Profil Tim Pembina Jasa Konstruksi di Kabupaten/Kota beserta tata cara penyampaian Pengaduan/keluhan.

Rumus yang digunakan untuk menghitung tersedianya Layanan Informasi Jasa Konstruksi adalah dengan melihat jumlah informasi minimal yang terupdate dibagi jenis layanan minimal.

Tabel 2.16
Layanan Informasi Jasa Konstruksi tahun 2015-2021 Triwulan IV

No	Uraian	Tahun						
		2015	2016	2017	2018	2019	2020	2021
1.	jumlah layanan minimal sistem informasi jasa konstruksi yang	7	7	7	7	7	7	7
2.	jumlah layanan minimal sistem informasi jasa konstruksi	7	7	7	7	7	7	7
3.	Persentase	100	100	100	100	100	100	100

Sumber: DPUPR Kabupaten Temanggung, 2021



Tersedianya informasi jasa konstruksi setiap tahun dapat tercapai didukung faktor pendorong dari kegiatan dari tingkat pusat dan Provinsi yang secara rutin melakukan monitoring dan evaluasi terhadap update data yang dilakukan.

Pada tahun 2019 dan 2020, penggunaan layanan aplikasi SIPJAKI ini mengalami kendala dan belum bisa dimanfaatkan secara optimal karena perubahan Pejabat yang mengampu seksi Bina Konstruksi serta layanan belum berhasil diperbarui sampai saat ini. Sedangkan faktor penghambat lainnya karena belum semua Penyedia Jasa Konstruksi memanfaatkan data dalam aplikasi SIPJAKI secara optimal.

C. Dasar Hukum, Tujuan, dan Manfaat LKjIP

1. Dasar Hukum

Dasar Hukum penyusunan Laporan Kinerja Instansi Pemerintah (LKjIP) secara umum dan khusus adalah didasarkan kepada peraturan perundangundangan sebagai berikut :

- a. Undang-Undang Nomor 32 Tahun 2004 tentang Pemerintahan Daerah;
- b. Undang-Undang Nomor 33 Tahun 2004 tentang Perimbangan Keuangan antara Pemerintah Pusat dan Daerah;
- c. Undang-Undang Nomor 25 Tahun 2000 tentang Program Pembangunan Nasional (PROPENAS);
- d. Undang-Undang Nomor 25 Tahun 2004 tentang Sistem Perencanaan Pembangunan Nasional;
- e. Peraturan Pemerintah Nomor 105 Tahun 2001 tentang Pengelolaan dan Pertanggungjawaban Keuangan Daerah;
- f. Peraturan Pemerintah Nomor 108 Tahun 2001 tentang Tata Cara Pertanggungjawaban Kepala Daerah;
- g. Peraturan Pemerintah Nomor 58 Tahun 2005 tentang Pengelolaan Keuangan Daerah;
- h. Instruksi Presiden Nomor 7 Tahun 1999 tentang Akuntabilitas Kinerja Instansi Pemerintah;



- i. Peraturan Menteri Pendayagunaan Aparatur Negara dan Reformasi Birokrasi Nomor 53 Tahun 2014 tentang Petunjuk Teknis Perjanjian Kinerja, Pelaporan Kinerja Dan Tata Cara Reviu Atas Laporan Kinerja Instansi Pemerintah;
- j. Keputusan Kepala Lembaga Administrasi Negara (LAN) RI Nomor : 239/IX/6/8/2003 tanggal 25 Maret 2003 tentang Perbaikan Pedoman Penyusunan Pelaporan Akuntabilitas Kinerja Instansi Pemerintah;
- k. Peraturan Daerah Nomor 5 Tahun 2021 tentang perubahan atas Peraturan Daerah Nomor 2 tahun 2019 tentang RPJMD Kabupaten Temanggung Tahun 2018-2023

2. Tujuan LKjIP

Laporan Kinerja Instansi Pemerintah (LKjIP) Kabupaten Temanggung disusun dengan tujuan untuk mempertanggungjawabkan kinerja dalam mencapai tujuan/sasaran strategis sesuai dengan tugas pokok dan fungsi Pemerintah Daerah sebagai unsur penyelenggara pemerintahan, serta sebagai penerima mandat kewenangan pengelolaan sumberdaya dan kebijakan yang dipercayakan oleh masyarakat kepada Pemerintah Daerah secara periodik, sehingga dapat terwujud suatu pemerintahan yang baik (*Good Governance*).

3. Manfaat LKjIP

Sesuai dengan Peraturan Menteri Pendayagunaan Aparatur Negara dan Reformasi Birokrasi Nomor 53 Tahun 2014 tentang Petunjuk Teknis Perjanjian Kinerja, Pelaporan Kinerja Dan Tata Cara Reviu Atas Laporan Kinerja Instansi Pemerintah, diharapkan dapat memberikan manfaat sebagai berikut :

- a. Sebagai bahan evaluasi kinerja bagi pihak yang membutuhkan;
- b. Mendorong instansi Pemerintah dalam proses penyempurnaan dokumen perencanaan periode yang akan datang;
- c. Sebagai acuan penyempurnaan pelaksanaan program dan kegiatan yang akan datang;
- d. Laporan Akuntabilitas Keuangan Juga dapat dimanfaatkan sebagai pertimbangan penyempurnaan berbagai kebijakan yang diperlukan.



D. Sistematika Penyajian

Penyusunan Laporan Kinerja ini menggunakan sistematika sebagai berikut:

BAB I PENDAHULUAN

Pada bab ini disajikan penjelasan umum organisasi, kondisi personil, sarana prasarana pendukung dan permasalahan utama (*strategic issued*) yang sedang dihadapi organisasi.

BAB II PERENCANAAN KINERJA

Pada bab ini diuraikan ringkasan/ikhtisar perjanjian kinerja tahun yang bersangkutan.

BAB III AKUNTABILITAS KINERJA

Pada bab ini disajikan capaian kinerja untuk setiap pernyataan kinerja sasaran strategis sesuai dengan hasil pengukuran kinerja. Untuk setiap pernyataan kinerja sasaran strategis tersebut dilakukan analisis capaian kinerja. Selain itu juga diuraikan realisasi anggaran yang telah digunakan sesuai kinerja organisasi dokumen Perjanjian Kinerja.

BAB IV PENUTUP

Pada bab ini diuraikan simpulan umum atas capaian kinerja organisasi serta langkah di masa mendatang yang akan dilakukan organisasi untuk meningkatkan kinerjanya.

BAB II PERENCANAAN KINERJA

A. Rencana Strategis

Penyusunan Laporan Kinerja Instansi Pemerintah Dinas Pekerjaan Umum dan Penataan Ruang Kabupaten Temanggung Tahun 2021 ini secara garis besar berisi informasi mengenai rencana kinerja maupun capaian kinerja selama Tahun 2021 yang berfungsi sebagai bentuk pertanggungjawaban kepada publik atas penyelenggaraan Pemerintahan. Untuk itu Penyusunan Laporan Kinerja Dinas Pekerjaan Umum dan Penataan Ruang Kabupaten Temanggung Tahun 2021



mengacu pada Peraturan Menteri Pendayagunaan Aparatur Negara dan Reformasi Birokrasi Nomor 53 Tahun 2014 tentang Petunjuk Teknis Perjanjian Kinerja, Pelaporan Kinerja dan Tata Cara Reviu atas Laporan Kinerja Instansi Pemerintah.

1. VISI DAERAH

Visi dan Misi Pemerintah Kabupaten Temanggung tertuang dalam Perda Nomor 2 Tahun 2019 tentang Rencana Pembangunan Jangka Menengah Daerah (RPJMD) Kabupaten Temanggung Tahun 2018-2023. Visi Kabupaten Temanggung sesuai RPJMD Kabupaten Temanggung Tahun 2018-2023 adalah **“TERWUJUDNYA MASYARAKAT TEMANGGUNG YANG TENTREM, MAREM, GANDEM”**.

Pernyataan visi tersebut mengandung makna sebagai berikut:

- Tentrem** : Terwujudnya kehidupan masyarakat yang aman, rukun berdampingan secara damai tanpa memandang perbedaan suku, agama, ras, golongan, dan status sosial, penuh kegotongroyongan, saling menghormati antar masyarakat, taat kepada hukum dan menjunjung tinggi hak asasi manusia.
- Marem** : Terpenuhinya kebutuhan dasar masyarakat secara lahir dan batin, adil dan merata
- Gandem** : Masyarakat memiliki kemampuan berpikir, beraktualisasi, inovatif dan kreatif, mandiri, berdaya saing sehingga mampu berprestasi baik di tingkat regional dan global.

2. MISI

Upaya untuk mewujudkan Visi Kabupaten Temanggung Tahun 2018-2023, dirumuskan 3 (tiga) Misi Pembangunan Kabupaten Temanggung sebagai berikut:

1. Mewujudkan sumber daya manusia yang berkualitas, berkarakter, dan berdaya;
2. Mewujudkan pemberdayaan ekonomi kerakyatan yang berbasis potensi unggulan daerah dan berkelanjutan;



3. Mewujudkan tata kelola pemerintahan yang baik dan pelayanan publik yang berkualitas.

Penjelasan Makna Misi:

Misi Pertama :

Manusia yang berkualitas adalah manusia yang komprehensif dalam berfikir, selalu mengantisipasi tuntutan di masa depan, memiliki sikap positif, berperilaku terpuji, dan berwawasan, serta memiliki kemampuan, keterampilan, dan keahlian yang sesuai dengan kebutuhan diberbagai bidang pembangunan. Manusia berkarakter adalah manusia yang memiliki kepribadian dan budi pekerti yang luhur, bertanggung jawab serta menjunjung tinggi nilai-nilai kehidupan bermasyarakat seperti toleransi dan kegotongroyongan. Manusia berdaya adalah manusia yang mengerti, termotivasi, tahu berbagai alternatif, memanfaatkan peluang, berenergi, mampu bekerjasama, mampu mengambil keputusan, berani mengambil resiko, mampu mencari dan menangkap informasi, serta mampu bertahan dan bertindak sesuai dengan situasi.

Misi Kedua,

Pemberdayaan ekonomi kerakyatan merupakan upaya memberdayakan kelompok ekonomi yang mendominasi struktur dunia usaha yang dikelola oleh dan untuk kelompok masyarakat. Potensi daerah adalah segala sesuatu yang dimiliki oleh suatu daerah baik yang berbentuk fisik atau non fisik yang memiliki peluang untuk dikembangkan oleh Pemerintah Daerah. Sektor unggulan adalah sektor yang pertumbuhannya cepat dan mampu bersaing dengan sektor yang sama pada wilayah regional, dan mampu menggerakkan sektor lainnya. Kabupaten Temanggung memiliki berbagai potensi unggulan daerah baik di bidang pertanian, perkebunan, industri dan pariwisata. Penguatan ekonomi yang berbasis potensi unggulan dengan berpihak kepada rakyat kecil diharapkan mampu meningkatkan kesejahteraan masyarakat, sehingga akan memutus rantai kemiskinan melalui peningkatan ekonomi masyarakat. Pembangunan ekonomi kerakyatan yang berbasis potensi unggulan daerah didukung



dengan pengembangan infrastruktur daerah yang memperhatikan rencana tata ruang, dan berwawasan lingkungan.

Misi Ketiga,

Tata kelola pemerintahan yang baik adalah pemerintahan yang bersih, berwibawa, bisa bergerak secara sinergis, responsif, inovatif dan mendapat dukungan dari rakyat. Tata kelola pemerintahan yang baik (*good governance*) diperlukan dalam menyelenggarakan fungsi Pemerintah sebagai penyelenggara pelayanan publik (*public service*), pelaksana pembangunan (*development*), dan pemberdayaan masyarakat (*empowering*).

Pelayanan publik yang berkualitas adalah pelayanan publik yang mengacu pada kepuasan masyarakat dan merupakan gambaran dari terwujudnya *good governance*. Terdapat empat komponen utama di dalam pelayanan publik agar menjadi berkualitas (*service excellence*), yaitu: 1) Kecepatan, 2) Ketepatan, 3) Keramahan, dan 4) Kenyamanan. Keempat komponen tersebut merupakan satu kesatuan yang terintegrasi, sehingga bila ada komponen yang kurang maka pelayanan menjadi kurang berkualitas. Kualitas jasa atau layanan yang baik akan dapat memberikan kepuasan kepada masyarakat, yang pada akhirnya akan menciptakan kepercayaan masyarakat kepada pemerintah.

Untuk kelancaran pelaksanaan Misi perlu disusun kebijakan dan strategi. Kebijakan dan Strategi merupakan langkah dan tindakan yang akan dilakukan dalam rangka mendukung pelaksanaan Misi yang telah ditetapkan. Keterkaitan antara Visi, Misi, Tujuan, Sasaran, Kebijakan, dan Strategi yang ditetapkan DPUPR Kabupaten Temanggung dapat dilihat pada tabel berikut:



Tabel 2.1.

Keterkaitan Visi, Misi, Tujuan, Sasaran, Kebijakan, dan Strategi

VISI : TERWUJUDNYA MASYARAKAT TEMANGGUNG YANG TENTREM, MAREM, GANDEM		
MISI 2 : Mewujudkan Pemberdayaan Ekonomi Kerakyatan Yang Berbasis Potensi Unggulan Daerah dan Berkelanjutan		
TUJUAN	Meningkatnya pemerataan dan kualitas infrastruktur wilayah	
SASARAN	STRATEGI	ARAH KEBIJAKAN
Meningkatnya persentase infrastruktur wilayah kondisi baik	Cakupan area layanan daerah irigasi	Pembangunan jalan, jembatan, irigasi, drainase dan infrastruktur lainnya yang merupakan aset kabupaten diprioritaskan pada pemeliharaan infrastruktur untuk mencapai kondisi baik
	Persentase jaringan irigasi kondisi baik	
	Cakupan rumah tangga yang mendapatkan akses air minum	
	Persentase pelayanan drainase skala kawasan/kota sehingga tidak terjadi genangan	
	Persentase Desa terfasilitasi kegiatan Bankeu/Hibah	
	Persentase gedung pemerintah kondisi baik	
	Persentase Trotoar kondisi baik	
	Persentase jalan kabupaten kondisi mantap	
	Persentase jembatan kabupaten kondisi baik	
Meningkatnya persentase pemanfaatan ruang sesuai rencana tata ruang	Peningkatan pemanfaatan penataan ruang	Peningkatan kepastian hukum melalui dokumen perencanaan dan proses pengendalian tata ruang

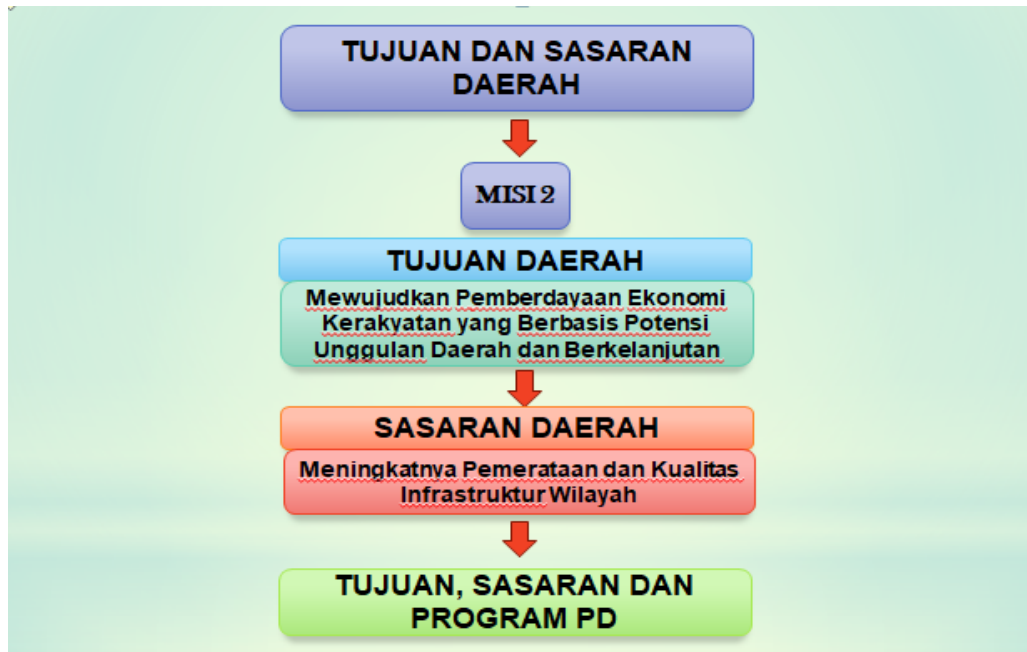
Sumber : Renstra Perubahan DPUPR Kabupaten Temanggung Tahun 2018-2023

B. Indikator Kinerja Utama

Indikator Kinerja Utama Dinas Pekerjaan Umum dan Penataan Ruang Kabupaten Temanggung ditetapkan melalui Peraturan Daerah Nomor 5 Tahun 2021 tentang perubahan atas Peraturan Daerah Nomor 2 tahun 2019 tentang RPJMD Kabupaten Temanggung Tahun 2018-2023 dan Perubahan Renstra Dinas Pekerjaan Umum, Perumahan dan Kawasan Permukiman Tahun 2019-2023 sebagaimana tercantum dalam tabel sebagai berikut:

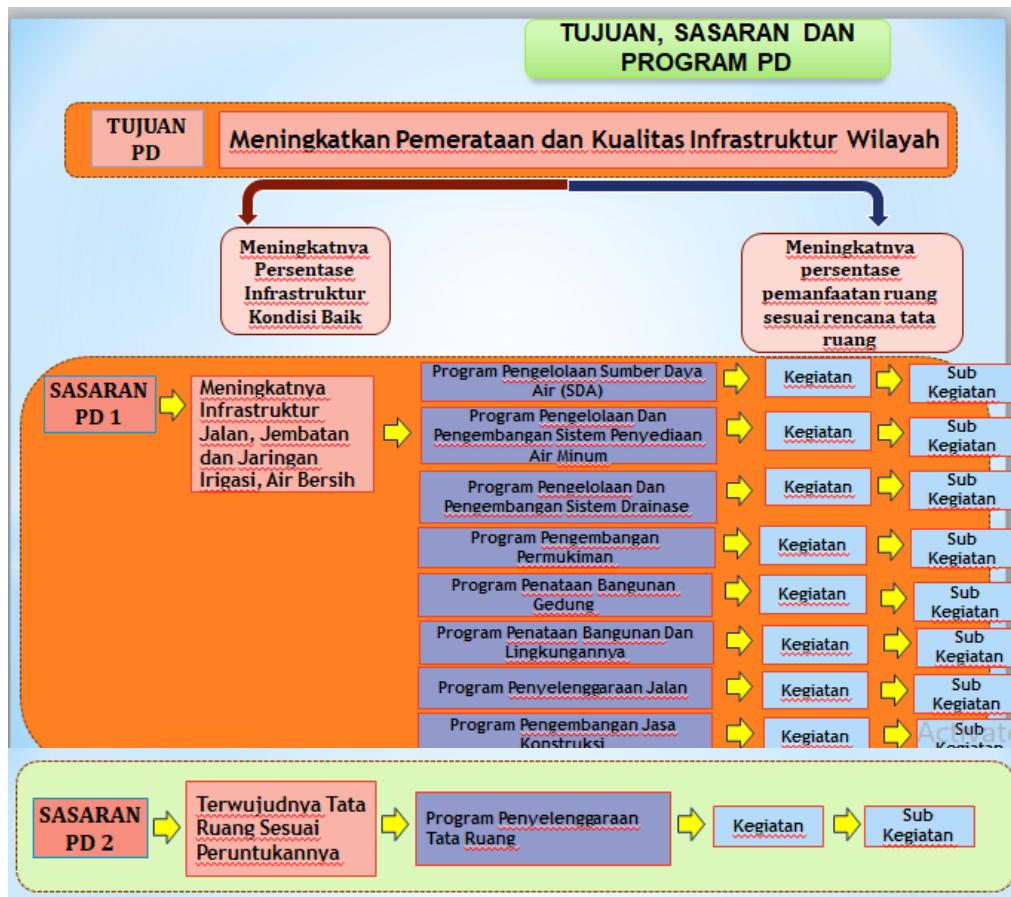
Tabel 2.2.
Tujuan, Sasaran, dan Indikator Tujuan/ Sasaran

TUJUAN	SASARAN	INDIKATOR TUJUAN/ SASARAN
Meningkatnya Pemerataan dan kualitas Infrastruktur Wilayah	Meningkatnya infrastruktur dalam kondisi baik	Cakupan area layanan daerah irigasi
		Persentase jaringan irigasi kondisi baik
		Cakupan rumah tangga yang mendapatkan akses air minum
		Persentase pelayanan drainase skala kawasan/kota sehingga tidak terjadi genangan
		Persentase Desa terfasilitasi kegiatan Bankeu/Hibah
		Persentase gedung pemerintah kondisi baik
		Persentase Trotoar kondisi baik
		Persentase jalan kabupaten kondisi mantap
		Persentase jembatan kabupaten kondisi baik
		Tersedianya layanan informasi jasa konstruksi
	Meningkatnya persentase pemanfaatan tata ruang sesuai rencana tata ruang	Persentase pemanfaatan ruang yang sesuai rencana tata ruang



Gambar 1.2
Tujuan dan Sarana Indikator

C. Cascading Dinas Pekerjaan Umum dan Penataan Ruang



Gambar 1.3
Cascading Dinas Pekerjaan Umum dan Penataan Ruang



D. Rencana Anggaran Tahun 2021

Pelaksanaan program dan kegiatan yang dilaksanakan di lingkungan Dinas Pekerjaan Umum dan Penataan Ruang Kabupaten Temanggung dalam rangka mewujudkan target kinerja yang ingin dicapai pada tahun 2021, dianggarkan melalui Anggaran Pendapatan dan Belanja Daerah Kabupaten Temanggung (APBD) Tahun 2021 yang telah ditetapkan sesuai dengan Peraturan Daerah Kabupaten Temanggung Nomor 25 Tahun 2020 tentang Anggaran Pendapatan dan Belanja Daerah Kabupaten Temanggung Tahun Anggaran 2021 dan dijabarkan dalam Peraturan Bupati Temanggung Nomor 77 Tahun 2021 tentang Perubahan Penjabaran Anggaran Pendapatan dan Belanja Daerah Kabupaten Temanggung Tahun Anggaran 2021. Jumlah Anggaran Pendapatan dan Belanja Daerah di lingkungan Dinas Pekerjaan Umum dan Penataan Ruang Kabupaten Temanggung tahun Anggaran 2021 berjumlah Rp. 109.831.268.652,00. Adapun komposisi belanja langsung yang dari program/kegiatan yang menunjang sasaran strategis Dinas Pekerjaan Umum, Perumahan dan Kawasan Permukiman Kabupaten Temanggung adalah sebagai berikut:

Tabel 2.3
Rencana Anggaran per Sasaran Tahun 2021

Sasaran	Renstra	Renja	APBD
Sasaran 1 : Meningkatnya persentase infrastruktur wilayah kondisi baik	97.240.452.800	169.555.399.800,-	96.361.554.000
Sasaran 2 : Meningkatnya persentase pemanfaatan ruang sesuai rencana tata ruang	214.999.700	790.000.000	190.564.200
Pendukung Urusan PD	15.996.460.870	12.954.501.720	13.279.150.452
JUMLAH	Rp 113.451.913.370,00	Rp. 183.299.901.520,-	Rp 109.831.268.652,00

BAB III AKUNTABILITAS KINERJA

Dinas Pekerjaan Umum dan Penataan Ruang Kabupaten Temanggung wajib menyusun Laporan Kinerja yang melaporkan progres kinerja atas mandat dan sumber daya yang digunakannya. Dalam rangka pencapaian tujuan dan sasaran organisasi terdapat beberapa hal yang berpengaruh terhadap capaian kinerja salah satunya adalah komitmen pimpinan dalam melaksanakan agenda reformasi birokrasi.

A. Capaian Kinerja Organisasi

Pengukuran kinerja digunakan untuk menilai keberhasilan dan kegagalan pelaksanaan kegiatan sesuai dengan program, sasaran yang telah ditetapkan. Capaian Indikator Kinerja Utama (IKU) diperoleh berdasarkan pengukuran atas indikator kinerja sasaran strategis yang ditetapkan menjadi Indikator Kinerja Utama Dinas Pekerjaan Umum dan Penataan Ruang Kabupaten Temanggung yang tercantum dalam Peraturan Daerah Nomor 5 Tahun 2021 tentang perubahan atas Peraturan Daerah Nomor 2 tahun 2019 tentang RPJMD Kabupaten Temanggung Tahun 2018-2023. Dalam rangka melakukan evaluasi keberhasilan atas pencapaian tujuan dan sasaran organisasi sebagaimana yang telah ditetapkan pada perencanaan jangka menengah, maka digunakan skala pengukuran sebagai berikut :

Tabel 3.1.
Skala Pengukuran Kinerja
Laporan Kinerja Instansi Pemerintah

NO	SKALA CAPAIAN KINERJA	KATEGORI
1	100%	Memuaskan
2	85,00 % < capaian < 99,99%	Sangat Baik
3	70,00 % < capaian < 85,00 %	Baik
4	56,00 % < capaian < 70,00 %	Cukup
5	Capaian < 55,00 %	Kurang

Sumber : Kementerian PAN-RB

Penetapan angka capaian kinerja terhadap hasil presentase capaian indikator kinerja sasaran yang mencapai lebih >100 % termasuk pada angka capaian kinerja sebesar 100. Angka capaian kinerja terhadap hasil prosentase capaian indikator kinerja sasaran yang mencapai < 0 % termasuk pada angka capaian kinerja.

1. Capaian Kinerja Utama DPUPR

a. Capaian Kinerja Tujuan DPUPR

Dinas Pekerjaan Umum dan Penataan Ruang Kabupaten Temanggung dalam menjalankan tugas dan fungsi dalam rangka mencapai tujuan dan sasaran daerah dengan berpedoman pada RPJMD tahun 2018-2023. Indikator tujuan Dinas Pekerjaan Umum, Perumahan dan Kawasan Permukiman yang merupakan indikator sasaran dalam RPJMD sebanyak 1 (satu) indikator yaitu Meningkatnya pemerataan infrastruktur wilayah, guna menunjang pencapaian Misi 2 : Mewujudkan Pemberdayaan Ekonomi Kerakyatan Yang Berbasis Potensi Unggulan Daerah dan Berkelanjutan. Pencapaian Kinerja Tujuan (IKU) DPUPR Tahun 2020-2021 sebagaimana tabel berikut:

Tabel 3.2.
Pencapaian Kinerja Tujuan (IKU) DPUPR Tahun 2020-2021

Tujuan (IKU)	2020			2021			Terhadap Target Akhir Renstra Tahun 2023 (%)
	Target (%)	Realisasi (%)	Capaian (%)	Target (%)	Realisasi (%)	Capaian (%)	
Meningkatnya pemerataan dan kualitas infrastruktur wilayah							
Cakupan Area Layanan Daerah Irigasi (D.I)	96,80	91,89	94,92	96,8	95,29	98,44	98,23
Persentase jaringan irigasi kondisi baik	57,82	59,97	100	58,32	58,11	99,63	97,96
Cakupan rumah tangga yang mendapatkan akses air minum	87	93,9	100	88	93,9	100	100



Persentase pelayanan drainase skala kawasan/kota sehingga tidak terjadi genangan	47	46,59	99,12	48	22,54	46,95	45,08
Persentase Desa terfasilitasi kegiatan Bankeu/Hibah	0	0	100	100	100	100	100
Persentase Gedung Pemerintah Kondisi Baik	0	63,10	100	75	86,82	100	100
Persentase Trotoar Kondisi Baik	0	0	100	61	75,66	100	100
Persentase jalan kabupaten kondisi mantap	84,45	83,33	98,67	84,65	89,29	100	100
Persentase jembatan kabupaten kondisi baik	92,54	92,87	100	93,13	92,88	99,73	99,09
Tersedianya layanan informasi jasa konstruksi	90	100	100	90	100	100	100
Persentase pemanfaatan ruang yang sesuai rencana tata ruang	87,80	89,32	100	87,9	89,13	100	100
			99,80			94,98	

Capaian indikator DPUPR tahun 202 sebesar 94,98% dari target 100%. Terdapat target indikator dalam RPJMD yang belum tercapai, hanya tercapai 46,95% yaitu Persentase pelayanan drainase skala kawasan/kota sehingga tidak terjadi genangan sehingga Capaian pada



tahun 2021 menurun dibandingkan tahun 2020 (99,80%), dikarenakan adanya target yang tidak tercapai.

Faktor-faktor penghambat yang menyebabkan tidak tercapainya target antara lain:

1. Perbedaan panjang jalan yang digunakan untuk perhitungan panjang drainase masih menggunakan SK lama, dimana jalan kelurahan masih tercantum. Hal tersebut menyebabkan target indikator kinerja tidak tercapai;
2. Belum tersedianya data yang akurat untuk perencanaan;
3. Kondisi real dilapangan masih terdapat ruas jalan, jembatan, dan jaringan irigasi yang kondisinya masih dibawah standar;
4. Pengurangan anggaran yang sangat berpengaruh terhadap kegiatan dilapangan;
5. Jumlah personel dilapangan yang berkurang.

Alternatif solusi terhadap permasalahan ini yaitu mengoptimalkan data yang akurat untuk perencanaan sehingga dapat memetakan masalah di lapangan dengan lebih tepat sasaran.

b. Capaian Kinerja Sasaran DPUPR

Jumlah sasaran yang ditetapkan untuk mencapai visi dan misi DPUPR Kabupaten Temanggung pada Perubahan RPJMD Tahun 2018-2023 sebanyak 2 sasaran dan 9 indikator kinerja sasaran sesuai dengan Peraturan Daerah Nomor 5 Tahun 2021 tentang perubahan atas Peraturan Daerah Nomor 2 tahun 2019 tentang RPJMD Kabupaten Temanggung Tahun 2018-2023.

Pencapaian predikat kinerja sasaran DPUPR Kabupaten Temanggung adalah sebagai berikut:

Tabel 3.3.
Predikat Kinerja Sasaran

No	Predikat	Jumlah Sasaran	Jumlah Indikator
1	Memuaskan	1	1
2	Sangat baik	1	10
3	Baik	-	-
4	Cukup	-	-
5	Kurang	-	-
Jumlah		2	11

Dari tabel predikat kinerja sasaran dapat disimpulkan bahwa semua indikator sasaran dalam kategori “**Sangat Baik**”. Adapun secara lebih rinci rata-rata capaian kinerja per sasaran dapat dilihat dalam tabel berikut

Tabel 3.4.
Pencapaian Sasaran DPUPR Kabupaten Temanggung

No	Sasaran	Jumlah Indikator	Rata-rata capaian	Keterangan
1	Meningkatnya persentase infrastruktur wilayah kondisi baik	10	94,48	Sangat Baik
2	Meningkatnya persentase pemanfaatan ruang sesuai rencana tata ruang	1	100	Memuaskan
Jumlah		11	94,98	Sangat Baik

berdasarkan tabel di atas dapat disimpulkan bahwa dari 2 sasaran dan 11 Indikator sesuai dengan Penetapan Indikator Kinerja Utama Dinas Pekerjaan Umum dan Penataan Ruang Kabupaten Temanggung tahun 2021 dapat tercapai **94,98%** atau kategori “**Sangat Baik**”. Secara umum, rata-rata capaian kinerja seluruh program di Dinas Pekerjaan Umum dan Penataan Ruang Kabupaten Temanggung pada Tahun 2021 masuk dalam kategori “**Sangat Baik**” yaitu berada pada rentang Capaian 85,00 % < capaian < 99,99% berada pada angka 94,98 Capaian indikator tujuan dan sasaran tahun 2021 ini merupakan capaian kinerja tahun ketiga Renstra Perangkat Daerah, dimana pada tahun sebelumnya yaitu tahun 2020 capaian kinerja sasaran juga telah mencapai 99,80%.

Adapun capaian kinerja pada masing-masing sasaran strategis dapat diuraikan lebih lanjut sebagai berikut:

1) **Sasaran Strategis 1:*****Meningkatnya Persentase Infrastruktur Wilayah Kondisi Baik***

Pada sasaran strategis ini secara detail dilakukan pengukuran pada 10 indikator kinerja. Hasil evaluasi capaian kinerja sasaran 1 dengan 10 indikator kinerja mendapatkan angka capaian kinerja sasaran sebesar **94,48** dengan predikat **”Sangat Baik”**. Adapun hasil pengukuran capaian kinerja sasaran Meningkatkan kualitas perencanaan, pengendalian, evaluasi dan pengkajian pembangunan daerah disajikan dalam tabel berikut ini:

Tabel 3.5.
Capaian Kinerja Indikator Sasaran 1
Meningkatnya Persentase Infrastruktur Wilayah Kondisi Baik

Tujuan (IKU)	2020			2021			Terhadap Target Akhir Renstra Tahun 2023 (%)
	Target (%)	Realisasi (%)	Capaian (%)	Target (%)	Realisasi (%)	Capaian (%)	
Meningkatnya pemerataan dan kualitas infrastruktur wilayah							
Cakupan Area Layanan Daerah Irigasi (D.I)	96,8	91,89	94,92	96,9	95,29	98,44	98,23
Persentase jaringan irigasi kondisi baik	57,82	59,97	100	58,32	58,11	99,63	97,96
Cakupan rumah tangga yang mendapatkan akses air minum	87	93,9	100	88	93,9	100	100



Persentase pelayanan drainase skala kawasan/kota sehingga tidak terjadi genangan	47	46,59	99,12	48	22,54	46,95	45,08
Persentase Desa terfasilitasi kegiatan Bankeu/Hibah	0	0	100	100	100	100	100
Persentase Gedung Pemerintah Kondisi Baik	0	63,1	100	75	86,82	100	100
Persentase Trotoar Kondisi Baik	0	0	100	61	75,66	100	100
Persentase jalan kabupaten kondisi mantap	84,45	83,33	98,67	84,65	89,29	100	100
Persentase jembatan kabupaten kondisi baik	92,54	92,87	100	93,13	92,88	99,73	99,09
Tersedianya layanan informasi jasa konstruksi	90	100	100	90	100	100	100
			99,27			94,48	



Secara umum capaian sebagian besar indikator pada sasaran strategis Meningkatkan Persentase Infrastruktur Wilayah Kondisi Baik dapat dicapai sesuai dengan target, bahkan terdapat 5 (lima) indikator dari 10 indikator yang realisasinya diatas target dan 4 (empat) indikator lain dengan predikat sangat baik, untuk indikator Persentase pelayanan drainase skala kawasan/kota sehingga tidak terjadi genangan tercapai 46,95% . Persentase pelayanan drainase pada tahun 2021 menurun dibandingkan tahun sebelumnya. Hal ini terjadi karena pada tahun 2015-2020 data panjang jalan yang digunakan untuk penghitungan panjang drainase menggunakan SK lama, dimana jalan kelurahan masih tercantum. Mulai tahun 2021, UPTD Pemeliharaan Jalan dan Pengairan Regional I – VI mengadakan pendataan ulang berdasarkan Surat Keputusan Bupati Temanggung Nomor 050/405 Tahun 2018 Tentang Ruas-Ruas Jalan yang Berstatus Sebagai Jalan Kabupaten sehingga ada penyesuaian panjang drainase. Berdasarkan hal tersebut panjang drainase yang menjadi tanggungjawab DPUPR adalah 146,645 Km.

Meskipun capaiannya telah sesuai dengan target namun hal-hal yang perlu dilakukan antisipasi terhadap fakto-faktor yang dapat menghambat, antara lain :

- Masih adanya ruas jalan, jembatan, jaringan drainase yang masih dibawah standar;
- adanya pergantian personil, sehingga petugas yang baru belum sepenuhnya memahami alur dan proses perencanaan dan penyusunan laporan;
- Minumnya anggaran yang ada sehingga perencanaan, pelaksanaannya di arahkan ke kegiatan yang sangat mendesak.

Alternatif solusi terhadap permasalahan ini yaitu dilakukan perencanaan dan evaluasi, diprioritaskan untuk kegiatan yang sangat mendesak yang butuh anggaran banyak. Dan melakukan komunikasi ke Pemerintah Provinsi maupun pusat untuk mendapatkan anggaran.



Gambar 1.4

Kegiatan Pelebaran Jalan Jumprit - Sibajag

Senin 20 Desember 2021 Bapak Kepala Dinas PUPR didampingi Kepala Bidang Bina Marga beserta pengawas melakukan monitoring paket pekerjaan Pelebaran Jalan Jumprit - Sibajag. Paket pekerjaan ini direncanakan selesai dikerjakan pada tanggal 22 Desember 2021 dengan jangka waktu pelaksanaan selama 77 hari



*Gambar 1.5
Rehabilitasi Jaringan Irigasi DI. Aji Watubuan*

Pekerjaan Rehabilitasi Jaringan Irigasi DI. Aji Watubuan Desa Wonokerso Kecamatan Tembarak Sub Kegiatan Rehabilitasi Jaringan Irigasi Permukaan Tahun 2021.



*Gambar1.6
peresmian Gedung Wicaksana Laghawa*

Senin, 27 Desember 2021 Bapak Kepala Dinas PUPR menghadiri peresmian Gedung Wicaksana Laghawa, Sarana Pelayanan Publik Polres Temanggung.



Gambar 1.7
Perawatan Trotoar Dan Gorong2

Senin 24-1-2022 : Melakukan perawatan Trotoar dan gorong2. Pengerukan sedimen dan sampah di dalam gorong2 atau saluran drainase yang tertutup di pasar Kliwon jalan kol Sugiyono temanggung



Gambar 1.8
Monitoring dan Evaluasi Program KOTAKU Kel. Walitelon Utara

Rabu 28 Juli 2021 Monitoring dan Evaluasi Program KOTAKU Kel. Walitelon Utara untuk memantau progres kegiatan dan kesesuaian pembangunan dengan DED dan RAB adapun kegiatan di desa tersebut antara lain : 1. Tempat pengolahan sampah (tps 3r)

2. Jalan rabat beton dan saluran drainase rt 002 rw 006

3. Sal. Drainase pas. Batu kali rt 002 rw 007

Sal. Drainase beton bertulang rt 003 rw 007

4. Pek. Penutup sumber mata air Pek. Talud pasangan batu kali dengan total dana BPM Rp.995.000.000,-



Gambar 1.8
Perbaikan Jembatan Salamsari kedu

Curah hujan tinggi yang turun dalam beberapa hari ini, mengakibatkan pondasi pilar jembatan Kali Kuas yang terletak di Desa Salamsari, Kedu mengalami kerusakan terkena terjangan banjir. Untuk mengantisipasi agar kerusakan tidak lebih parah dan membahayakan warga sewaktu melintas Bidang Bina Marga bersama Upt Reg I , Temanggung rabu (24/3/2021) melakukan perbaikan. Pada kesempatan tersebut Kepala DPUPR Hendra Sumaryana meninjau langsung perbaikan tersebut.

2) Sasaran Strategis 2

Meningkatnya Persentase Pemanfaatan Ruang Sesuai Rencana Tata Ruang

Pada sasaran strategis ini secara detail dilakukan pengukuran pada 1 indikator kinerja. Hasil evaluasi capaian kinerja sasaran 2 dengan 1 indikator kinerja mendapatkan angka capaian kinerja sasaran sebesar **100** dengan predikat **”Memuaskan”**. Adapun hasil pengukuran capaian kinerja sasaran Meningkatkan implementasi hasil kelitbangan disajikan dalam tabel berikut ini :

Tabel 3.6.
Capaian Kinerja Indikator Sasaran 2
Meningkatnya Persentase Pemanfaatan Ruang Sesuai Rencana Tata Ruang

Tujuan (IKU)	2020			2021			Terhadap Target Akhir Renstra Tahun 2023 (%)
	Target (%)	Realisasi (%)	Capaian (%)	Target (%)	Realisasi (%)	Capaian (%)	
Meningkatnya pemerataan dan kualitas infrastruktur wilayah							
Persentase pemanfaatan ruang yang sesuai rencana tata ruang	87,8	89,32	100	87,9	89,13	100	100
			100			100	

Secara umum capaian sebagian besar indikator pada sasaran strategis Meningkatkan Persentase Pemanfaatan Ruang Sesuai Rencana Tata Ruang dapat dicapai sesuai dengan target, dari 1 indikator yang realisasinya 100% dengan predikat memuaskan.

Meskipun capaiannya telah sesuai dengan target namun hal-hal yang perlu dilakukan antisipasi terhadap fakto-faktor yang dapat menghambat, antara lain :

- adanya ketegasan dalam tindakan bagi pelanggaran hukum berkaitan dengan tata ruang;
- memberikan sosialisasi peraturan mengenai RTRW secara bertahap kepada masyarakat maupun stake holder terkait.



Gambar 2.1
Sosialisasi Sistem Informasi Tata Ruang Kabupaten Temanggung

Pada Hari Selasa tanggal 21 Desember 2021 diadakan Sosialisasi Sistem Informasi Tata Ruang Kabupaten Temanggung Surat Undangan Sekretaris Daerah Kabupaten Temanggung Nomor: B/ 2129/ 005/ 06/ XII/ 2021 tanggal 9 Desember 2021.

Sosialisasi dipimpin oleh Sekretaris Dinas DPUPR, dengan narasumber Bapak Anang dari Smart City Universitas Diponegoro. Sosialisasi diikuti secara tatap muka oleh seluruh Camat se Kabupaten Temanggung, lurah se Kecamatan Temanggung, Tim Koordinasi Penataan Ruang Kabupaten Temanggung, Asosiasi Pengembang Kabupaten Temanggung, Perwakilan Notaris, dan tokoh masyarakat. Sedangkan melalui zoom meeting diikuti oleh seluruh kepala desa se Kabupaten Temanggung.

Tujuan kegiatan ini adalah untuk memberikan informasi kepada masyarakat mengenai tata ruang khususnya tentang Struktur Ruang, Pola Ruang, dan Ketentuan Peraturan Zonasi sesuai dengan Peraturan Daerah Kabupaten Temanggung Nomor 1 Tahun 2021 tentang Rencana Tata Ruang Wilayah Kabupaten Temanggung Tahun 2011-2031. SIMTARU ini memuat informasi berbasis Sistem Informasi Geografis (SIG) yang berisi tentang kondisi terkini mengenai penataan ruang di Kabupaten Temanggung. Melalui website ini maka informasi penataan ruang yang meliputi rencana pola ruang, rencana struktur ruang yang di dalamnya mencakup informasi infrastruktur wilayah, serta informasi lain terkait perijinan/ pengendalian pemanfaatan ruang dapat diakses dari mana saja dengan mudah.



B. Akuntabilitas Keuangan

1. Laporan Realisasi Anggaran

Dalam rangka mendukung pelaksanaan tugas dan fungsi, Dinas Pekerjaan Umum dan Penataan Ruang Kabupaten temanggung pada tahun anggaran 2021 mendapat alokasi anggaran dari Perubahan APBD Kabupaten Temanggung sebesar Rp. 109.831.268.652.00,- terealisasi sebesar 97,81% atau sebesar Rp. 107.422.911.349.00,- . Alokasi dan realisasi tersebut dirinci dari Belanja Tidak Langsung dan Belanja Langsung secara ringkas komposisi penggunaan sebagai berikut :

Belanja Tidak Langsung,

Belanja Tidak Langsung berupa belanja gaji pegawai dan tambahan penghasilan pegawai pada tahun anggaran 2021, Dinas Pekerjaan Umum dan Penataan Ruang Kabupaten Temanggung mendapatkan alokasi anggaran sebesar Rp 12.146.144.420.00,- dan capaian realisasi Belanja Tidak Langsung sebesar Rp. 12.011.863.564.00,- atau sebesar 98,89% dari total anggaran Belanja Tidak Langsung

Belanja Langsung,

Belanja langsung pada tahun anggaran 2021 digunakan melaksanakan pelaksanaan 10 program, 16 kegiatan dan 38 sub kegiatan, dari 38 sub kegiatan tersebut terdapat refocusing anggaran sebagai akibat terjadinya Pandemi Covid-19 memperhatikan Instruksi Menteri Dalam Negeri Nomor 1 Tahun 2020 tentang Pencegahan Penyebaran dan Percepatan penanganan Corona Virus Disease 2019 (COVID-2019) di Lingkungan Pemerintah Daerah.

Alokasi anggaran guna mendukung pencapaian indikator kinerja daerah sebesar Rp. 97.685.124.232.00,- dan capaian realisasi Belanja Langsung sebesar Rp. 95.411.047.785.00,- atau sebesar 97,67% dari total anggaran Belanja Langsung.

Alokasi belanja langsung untuk mendukung Sasaran Strategis 1 dan Sasaran Strategis 2 pada tahun anggaran 2021 sebesar Rp. 96.552.118.200.00,-. Apabila diuraikan lebih rinci ke dalam kinerja



anggaran untuk mendukung pencapaian sasaran strategis dapat diuraikan sebagai berikut.

TABEL 3.7
Kinerja Anggaran per Sasaran Strategis
Dinas Pekerjaan Umum dan Penataan Ruang
Kabupaten Temanggung Tahun 2021

NO	PROGRAM/ KEGIATAN/ SUB KEGIATAN	ANGGARAN	REALISASI	%
1	2	3	4	5
Sasaran 1 :				
Meningkatnya persentase infrastruktur wilayah kondisi baik				
1	PROGRAM PENGELOLAAN SUMBER DAYA AIR (SDA)	13.227.231.000	12.873.809.706	97,33
	Pengelolaan SDA dan Bangunan Pengaman Pantai pada Wilayah Sungai (WS) dalam 1 (satu) Daerah Kabupaten/Kota	87.151.000	68.390.200	78,47
a	Rehabilitasi Pintu Air/Bendung Pengendali Banjir	50.000.000	49.638.300	99,28
b	Pembinaan dan Pemberdayaan Kelembagaan Pengelolaan SDA Kewenangan Kabupaten/Kota	17.151.000	12.950.400	75,51
c	Koordinasi dan Sinkronisasi Peningkatan Kapasitas Kelembagaan Pengelolaan SDA Kewenangan Kabupaten/Kota	20.000.000	5.801.500	29,01
	Pengembangan dan Pengelolaan Sistem Irigasi Primer dan Sekunder pada Daerah Irigasi yang Luasnya dibawah 1000 Ha dalam 1 (satu) Daerah Kabupaten/Kota	13.140.080.000	12.805.419.506	97,45
a	Penyusunan Rencana Teknis dan Dokumen Lingkungan Hidup untuk Konstruksi Irigasi dan Rawa	200.000.000	194.471.400	97,24
b	Rehabilitasi Jaringan Irigasi Permukaan	10.734.300.000	10.459.561.973	97,44
c	Operasi dan Pemeliharaan Jaringan Irigasi Permukaan	2.205.780.000	2.151.386.133	97,53



NO	PROGRAM/ KEGIATAN/ SUB KEGIATAN	ANGGARAN	REALISASI	%
1	2	3	4	5
2	PROGRAM PENGELOLAAN DAN PENGEMBANGAN SISTEM PENYEDIAAN AIR MINUM	5.556.749.700	5.288.224.524	95,17
	Pengelolaan dan Pengembangan Sistem Penyediaan Air Minum (SPAM) di Daerah Kabupaten/Kota	5.556.749.700	5.288.224.524	95,17
a	Pembangunan SPAM Jaringan Perpipaan di Kawasan Perdesaan	5.503.605.000	5.235.282.912	95,12
b	Fasilitasi Penyiapan Kerja Sama SPAM	53.144.700	52.941.612	99,62
3	PROGRAM PENGELOLAAN DAN PENGEMBANGAN SISTEM DRAINASE	272.755.000	255.326.280	93,61
	Pengelolaan dan Pengembangan Sistem Drainase yang Terhubung Langsung dengan Sungai dalam Daerah Kabupaten/Kota	272.755.000	255.326.280	93,61
a	Penyediaan Sarana Sistem Drainase Perkotaan	25.000.000	21.752.564	87,01
b	Operasi dan Pemeliharaan Sistem Drainase	247.755.000	233.573.716	94,28
4	PROGRAM PENGEMBANGAN PERMUKIMAN	1,254,304,400	1,237,109,862	98,63
	Penyelenggaraan Infrastruktur pada Permukiman di Daerah Kabupaten/Kota	1,254,304,400	1,237,109,862	98,63
a	Pemanfaatan dan Pemeliharaan Infrastruktur Kawasan Permukiman di Kawasan Strategis Daerah Kabupaten/Kota	1.218.492.800	1.210.203.173	99,32
b	Pengawasan dan Pengendalian Infrastruktur Kawasan Permukiman di Kawasan Strategis Daerah Kabupaten/Kota	35.811.600	26.906.689	75,13
5	PROGRAM PENATAAN BANGUNAN GEDUNG	3.800.000.000	3.652.324.419	96,11
	Penyelenggaraan Bangunan Gedung di Wilayah Daerah Kabupaten/Kota,			



NO	PROGRAM/ KEGIATAN/ SUB KEGIATAN	ANGGARAN	REALISASI	%
1	2	3	4	5
	Pemberian Izin Mendirikan Bangunan (IMB) dan Sertifikat Laik Fungsi Bangunan Gedung			
a	Penyelenggaraan Penerbitan Izin Mendirikan Bangunan (IMB), Sertifikat Laik Fungsi (SLF), peran Tenaga Ahli Bangunan Gedung (TABG), Pendataan Bangunan Gedung, serta Implementasi SIMBG	50.000.000	36.989.992	73,98
b	Perencanaan, Pembangunan, Pengawasan, dan Pemanfaatan, Rehabilitasi, Renovasi, Ubahsuai, serta Pemeliharaan dan Perawatan Bangunan Gedung Daerah Kabupaten/Kota	3.750.000.000	3.615.334.427	96,41
6	PROGRAM PENATAAN BANGUNAN DAN LINGKUNGANNYA	1.997.714.900	1.959.605.295	98,09
	Penyelenggaraan Penataan Bangunan dan Lingkungannya di Daerah Kabupaten/ Kota	1.997.714.900	1.959.605.295	98,09
a	Penataan Bangunan dan Lingkungan	1.748.323.100	1.714.082.245	98,04
b	Pemeliharaan Bangunan dan Lingkungan	249.391.800	245.523.050	98,45
7	Program Penyelenggaraan Jalan	70.222.811.000	68.896.145.536	98,11
	Penyelenggaraan Jalan Kabupaten/Kota	70.222.811.000	68.896.145.536	98,11
a	Penyusunan Rencana, Kebijakan, dan Strategi Pengembangan Jaringan Jalan Serta Perencanaan Teknis Penyelenggaraan Jalan dan Jembatan	378.475.000	359.345.530	94,95
b	Pelebaran Jalan Menuju Standar	5.484.000.000	5.411.211.809	98,67
c	Pelebaran Jalan Menambah Lajur	38.050.000.000	37.444.349.557	98,41
d	Rekonstruksi Jalan	15.070.547.800	14.808.030.100	98,26
e	Rehabilitasi Jalan	97.800.000	69.820.349	71,39
f	Pemeliharaan Berkala Jalan	3.254.000.000	3.202.470.942	98,42
g	Pemeliharaan Rutin Jalan	7.491.988.200	7.250.794.795	96,78



NO	PROGRAM/ KEGIATAN/ SUB KEGIATAN	ANGGARAN	REALISASI	%
1	2	3	4	5
h	Pemeliharaan Berkala Jembatan	396.000.000	350.122.454	88,41
8	PROGRAM PENGEMBANGAN JASA KONSTRUKSI	29.988.000	26.255.813	87,55
	Penyelenggaraan Pelatihan Tenaga Terampil Konstruksi	29.988.000	26.255.813	87,55
a	Pembinaan dan Peningkatan Kapasitas Kelembagaan Konstruksi	29.988.000	26.255.813	87,55
	JUMLAH SASARAN 1	96.361.554.000	94.188.801.435	97,75
Sasaran 2 :				
Meningkatnya persentase pemanfaatan ruang sesuai rencana tata ruang				
1	PROGRAM PENYELENGGARAAN PENATAAN RUANG	190.564.200	183.669.146	96,38
	Koordinasi dan Sinkronisasi Perencanaan Tata Ruang Daerah Kabupaten/Kota	47.049.200	44.210.722	93,97
a	Peningkatan Peran Masyarakat dalam Penataan Ruang	47.049.200	44.210.722	93,97
	Koordinasi dan Sinkronisasi Pemanfaatan Ruang Daerah Kabupaten/Kota	79.100.000	79.040.500	99,92
b	Sistem Informasi Penataan Ruang	79.100.000	79.040.500	99,92
	Koordinasi dan Sinkronisasi Pengendalian Pemanfaatan Ruang Daerah Kabupaten/Kota	64.415.000	60.417.924	93,79
c	Koordinasi dan Sinkronisasi Penertiban dan Penegakan Hukum Bidang Penataan Ruang	64.415.000	60.417.924	93,79
	JUMLAH SASARAN 2	190.564.200	183.669.146	96,38
JUMLAH (1 DAN 2)		96.552.118.200	94.372.470.581	97,74

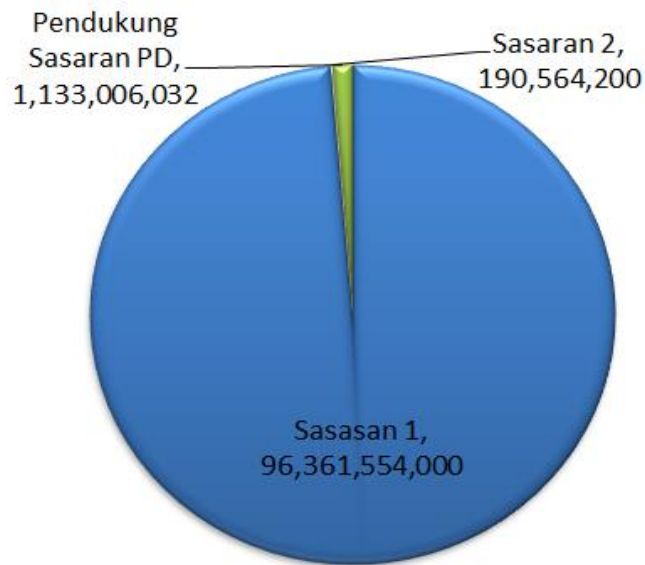


Selain program dan kegiatan utama untuk mencapai sasaran strategis yang ditetapkan, Dinas Pekerjaan Umum dan Penataan Ruang Kabupaten Temanggung juga melaksanakan program dan kegiatan pendukung sebagai berikut :

Tabel 3.8
Kinerja Anggaran Program dan Kegiatan Pendukung Urusan
Dinas Pekerjaan Umum dan Penataan Ruang
Kabupaten Temanggung Tahun 2021

NO	PROGRAM/ KEGIATAN	ANGGARAN	REALISASI	%
1	2	3	4	5
1	PROGRAM PENUNJANG URUSAN PEMERINTAHAN DAERAH KABUPATEN/KOTA	1.133.006.032	1.038.577.204	91,67
	Administrasi Umum Perangkat Daerah	214.768.900	206.467.906	96,13
a	Penyediaan Komponen Instalasi Listrik/Penerangan Bangunan Kantor	24.770.500	24.743.500	99,89
b	Penyediaan Bahan Logistik Kantor	29.999.550	29.958.400	99,86
c	Penyediaan Barang Cetak dan Penggandaan	24.998.850	23.941.350	95,77
d	Fasilitasi Kunjungan Tamu	60.000.000	59.561.081	99,27
e	Penyelenggaraan Rapat Koordinasi dan Konsultasi SKPD	75.000.000	68.263.575	91,02
	Penyediaan Jasa Penunjang Urusan Pemerintahan Daerah	668.241.600	594.805.127	89,01
a	Penyediaan Jasa Komunikasi, Sumber Daya Air dan Listrik	90.000.000	76.744.884	85,27
b	Penyediaan Jasa Pelayanan Umum Kantor	578.241.600	518.060.243	89,59
	Pemeliharaan Barang Milik Daerah Penunjang Urusan Pemerintahan Daerah	249.995.532	237.304.171	94,92
a	Penyediaan Jasa Pemeliharaan, Biaya Pemeliharaan, Pajak, dan Perizinan Kendaraan Dinas Operasional atau Lapangan	149.998.900	142.561.871	95,04

NO	PROGRAM/KEGIATAN	ANGGARAN	REALISASI	%
1	2	3	4	5
b	Pemeliharaan/Rehabilitasi Gedung Kantor dan Bangunan Lainnya	99.996.632	94.742.300	94,75
JUMLAH		1.133.006.032	1.038.577.204	91,67



Gambar 2.2
Distribusi Anggaran Menurut Sasaran Strategis
Dinas Pekerjaan Umum dan Penataan Ruang
Kabupaten Temanggung Tahun 2021

Anggaran yang digunakan untuk mendukung Sasaran 1 mendapatkan porsi yang paling banyak (98,65%) karena didukung oleh 8 (delapan) program, kemudian disusul oleh Sasaran Penunjang urusan PD yang didukung oleh 1 (satu) program (1,16 %) , dan Sasaran 2 (0.29%) yang didukung oleh 1 (satu) program. Realisasi Anggaran pada Sasaran 1 merupakan yang tertinggi yaitu 97,75 %, sedangkan pada Sasaran 2 mencapai 96,38%, dan Sasaran Pendukung PD mencapai 91,67%. Perbandingan kinerja anggaran dari tahun sebelumnya dapat dilihat pada tabel berikut ini. Rendahnya realisasi anggaran pada sasaran dikarenakan kegiatan pembinaan Sumber Daya Manusia



perencana tidak dilaksanakan terkait kewaspadaan akibat terjadinya pandemi covid -19.

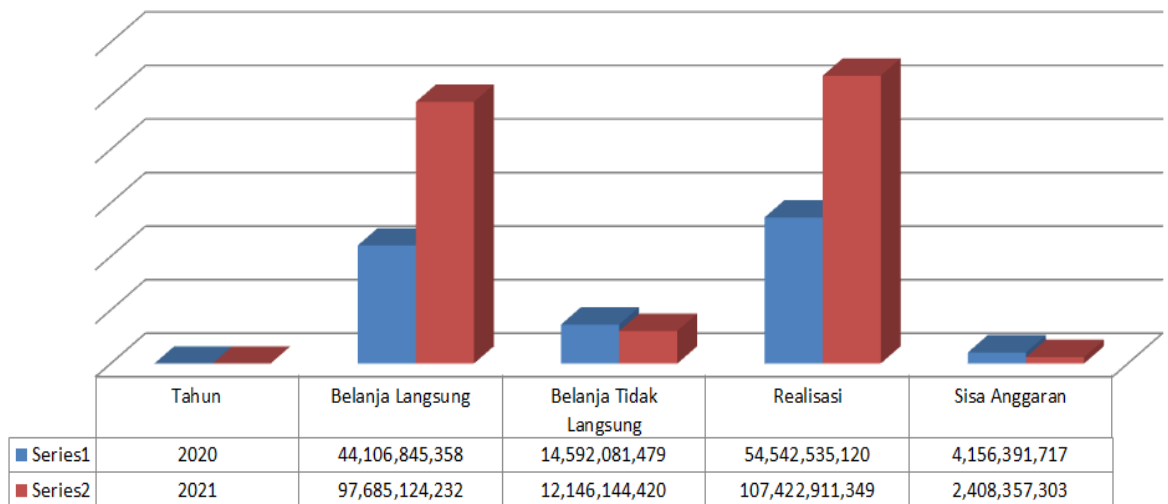
Tabel 4.0
Kinerja Anggaran Pencapaian Sasaran Strategis
Dinas Pekerjaan Umum dan Penataan Ruang
Kabupaten Temanggung Tahun 2020-2021

URAIAN	Tahun 2020			Tahun 2021		
	Alokasi	Realisasi	%	Alokasi	Realisasi	%
BTL	14.592.081.479	13.877.719.838	95,10	12.146.144.420	12.011.863.564	98,89
BL	44.106.845.358	40.664.815.282	92,20	97.685.124.232	95.411.047.785	97,67
TOTAL	58.698.926.837	54.542.535.120	92,92	109.831.268.652	107.422.911.349	97,81

Sumber : Laporan Keuangan Dinas Pekerjaan Umum dan Penataan Ruang Kabupaten Temanggung Tahun 2020 dan 2021

Secara keseluruhan serapan anggaran pada tahun 2021 (97,81%) lebih tinggi dibandingkan tahun 2020 (92,92%). Namun demikian apabila dilihat dari jenis belanja maka dapat diketahui bahwa realisasi Belanja Tidak Langsung pada tahun 2021 mengalami kenaikan sebesar 3,79% , dibandingkan dengan tahun sebelumnya, anggaran belanja pegawai g mengalami penurunan karena terdapat ASN yang purna tugas dan pindah ke OPD yang lain. Jika Belanja Tidak Langsung mengalami kenaikan realisasi dan Belanja Langsung juga mengalami kenaikan realisasi anggaran sebesar 5,47 % dibandingkan tahun 2020, jumlah anggarannya pun bertambah dari tahun 2020, berkenaan dengan target kinerja yang sudah ditetapkan di RPJMD, dan tetap waspada pandemi covid-19 sehingga dilakukan pembatasan kegiatan yang menimbulkan kerumunan serta meminimalkan perjalanan dinas luar daerah dan mengurangi anggaran untuk difokuskan refocusing Covid-19 .

Tabel Anggaran Belanja DPUPR TA 2020 dan 2021



Gambar 2.3
Alokasi Belanja Langsung, Belanja Tidak Langsung dan Sisa Anggaran DPUPR Kabupaten Temanggung TA 2020 -2021

2. Analisa Efisiensi

Capaian realisasi anggaran di setiap program/kegiatan dan sasaran strategis dapat menggambarkan efektifitas dan efisiensi penggunaan anggaran. Apabila dicermati dapat dilihat bahwa efisiensi anggaran per sasaran strategis di DPUPR Kabupaten Temanggung adalah sebagai berikut:

Tabel 4.2
Kinerja Efisiensi Anggaran per Sasaran Strategis

No	Sasaran Strategis	% Realisasi Anggaran	% Capaian Kinerja	Efisiensi
1	Meningkatnya persentase infrastruktur wilayah kondisi baik	97,75%	100 %	2,25
2	Meningkatnya persentase pemanfaatan ruang sesuai rencana tata ruang	96,38 %	100 %	3,62
Rata-Rata		97,06 %	100%	2,93

Dibandingkan dengan rata-rata capaian kinerja sebesar 100% maka realisasi sebesar 97,06% menunjukkan adanya efisiensi penggunaan dana sebesar 2,93. Dibandingkan efisiensi pada tahun 2019 sebesar 12,07 maka menunjukkan efisiensi yang lebih rendah. Beberapa hal menimbulkan adanya efisiensi anggaran diantaranya adalah sebagai berikut:



1. Pembinaan pelaksanaan perencanaan dan evaluasi pembangunan daerah bagi PD yang semula dilaksanakan pada bulan Desember dibatalkan, karena adanya Surat Pembatasan Perjalanan Dinas.
2. Pembatasan pertemuan atau rapat-rapat koordinasi membuat penyediaan makanan dan minuman rapat tidak terealisasi secara maksimal.
3. Penggunaan aplikasi *zoom meeting* menghemat biaya untuk koordinasi dan konsultasi luar daerah.

C. PRESTASI DAN PENGHARGAAN



BAB IV PENUTUP

A. Tinjauan Umum Capaian Kinerja Dinas Pekerjaan Umum dan Penataan Ruang Kabupaten Temanggung

Dinas Pekerjaan Umum dan Penataan Ruang Kabupaten Temanggung merupakan PD yang mempunyai tugas dan fungsi melaksanakan penyusunan dan pelaksanaan kebijakan di bidang perencanaan pembangunan daerah dan penelitian pengembangan, Agar pelaksanaan tugas tersebut berjalan secara optimal maka diperlukan pengelolaan sumber daya manusia, sumber dana dan sarana prasarana seefektif dan seefisien mungkin.

Dengan memperhatikan uraian dan beberapa data tersebut di atas, maka dapat dikatakan bahwa Dinas Pekerjaan Umum dan Penataan Ruang Kabupaten Temanggung dalam melaksanakan tugasnya dapat dikatakan berhasil, karena secara umum mempunyai rata-rata tingkat capaian kinerja dengan kategori *"Sangat Baik"* yaitu dengan nilai **94,98%**,

B. Strategi untuk Peningkatan Kinerja di Masa Datang

Strategi yang diperlukan guna meningkatkan kinerja DPUPR Kabupaten Temanggung di masa mendatang antara lain :

1. Memperkuat peran kelembagaan dan sumber daya manusia pada DPUPR Kabupaten Temanggung sehingga dapat lebih efektif dalam menyusun dan mengendalikan proses penyusunan perencanaan pembangunan.
2. Memperkuat komitmen dan dukungan semua pemangku kepentingan pembangunan pada pelaksanaan penyusunan perencanaan pembangunan.
3. Meningkatkan optimalisasi penggunaan anggaran dengan mengacu pada pencapaian target indikator kinerja yang telah ditetapkan.
4. Melaksanakan pembangunan infrastruktur dengan memprioritaskan sesuai dengan kebijakan yang ada;
5. Meningkatkan dan mengoptimalkan penggunaan teknologi informasi (*Sistem Informasi Pemerintahan Daerah*) dalam proses penyusunan perencanaan pembangunan dan penyelesaian kegiatan lain yang dilakukan oleh DPUPR Kabupaten Temanggung.



Demikian Laporan Akuntabilitas Kinerja Instansi Pemerintah Tahun 2021 ini disusun, semoga dapat menjadi bahan pertimbangan dan evaluasi untuk pelaksanaan program dan kegiatan di masa yang akan datang.

KEPALA DINAS PEKERJAAN UMUM
DAN PENATAAN RUANG
KABUPATEN TEMANGGUNG

HENDRA SUMARYANA, M.T.

Pembina Utama Muda

NIP. 19720324 199203 1 003

